

Территория Туристического Округа Distretto Turistico dei Laghi Monti e Valli

Романтическая атмосфера озер, громада гор, древние сельские памятники и отличная кухня.

Туристический Округ "Distretto Turistico dei Laghi Monti e Valli" на севере региона Пьемонте, недалеко от границы со Швейцарией и городов Милан и Турин, является идеальным местом для спокойного и качественного отдыха.

Разнообразие пейзажей на небольшой территории.

От известного озера Маджоре с очаровательными островами Борромее, до чистой воды спокойного озера Мергоццо, чудесного озера Орта с красивым островом Сан Джулио: природные драгоценности, искусство и история делают эту территорию одной из самых привлекательных туристических зон мира. Вокруг расположены долины Оссола, где любители горного отдыха найдут множество лесов, альпийских озер, высоких пиков и живописных парков. Гора Монте Роза, Национальный парк Валь Гранде, Природные парки Альпе Велья-Деверо и Альта Валле Антрона пользуются популярностью у любителей горных походов из-за своей нетронутой чистой природы.

Среди бесчисленных озер и гор есть много возможностей для...

занятий летними и зимними видами спорта, наслаждения вкусами местной кухни, посещения музеев и термальных источников, посещения мероприятий мирового уровня, покупки местных изделий для дома, сувениров и одежды.

Все это дополняет предложение территории, которой можно наслаждаться в любой сезон года!

Озеро Маджоре, озеро Орта, озеро Мергоццо и долины Оссола - это ...

ОСНОВНЫЕ ТУРИСТИЧЕСКИЕ ДОСТОПРИМЕЧАТЕЛЬНОСТИ

КОМПЛЕКС САКРИ МОНТИ, МИРОВОЕ НАСЛЕДСТВО

ОХРАНЯЕМЫЕ ЗОНЫ И ЧИСТАЯ ПРИРОДА

ТЕРМАЛЬНЫЕ ИСТОЧНИКИ

ЭНОГАСТРОНОМИЯ

ДРУГИЕ МЕСТНЫЕ ИЗДЕЛИЯ

МЕРОПРИЯТИЯ

КУЛЬТУРА И РАЗВЛЕЧЕНИЯ

СПОРТ

ГОСТИНИЧНЫЙ СЕКТОР

Все это представляет собой...

Туристический Округ "Distretto Turistico
dei Laghi Monti e Valli"

... привычкой удивляться!

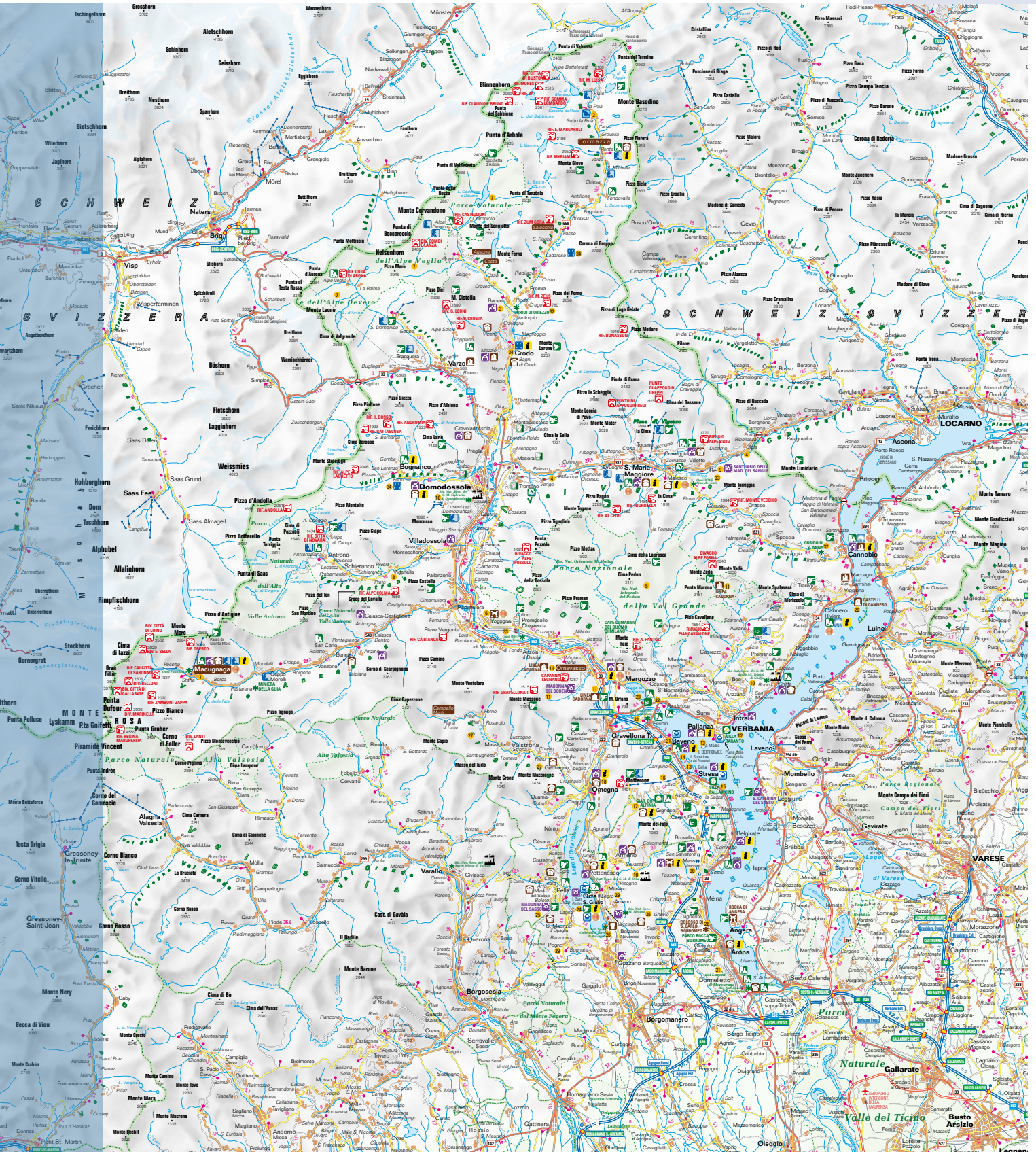


Посетите официальный сайт www.distrettolaghi.it, где Вы найдете:

Раздел "Ebook" (после простой и бесплатной регистрации на главной странице - окно "Login" (Доступ пользователя - необходимы Имя + Пароль): карты, путеводители и буклеты по территории (городки, туристические достопримечательности, гостиничные заведения, спорт, эногастрономия, список туристических столов IAT и т.д.), которые можно просматривать напрямую на сайте, скачать или распечатать. Местные туристические столы IAT готовы дать информацию о своем районе и выслать бумажные информационные материалы.

3 раздела "Lakes" Озера, "Parks" Парки, "Mountains" Горы на главной странице: информация о зонах и городках (Озеро Маджоре/Озеро Орта/Озеро Мергоццо; природные парки; долины Оссола).

Раздел "Places to go" Что посетить на главной странице: описание туристических достопримечательностей территории (темы: природа, история, искусство, фольклор, религия и культура).



Distretto Turistico dei Laghi Monti e Valli

Via dell'Industria 25 - 28924 Verbania Fondotoce (VB)
Tel. +39 0323 30416 | Fax +39 0323 934335
infoturismo@distrettolaghi.it | www.distrettolaghi.it



Основные туристические достопримечательности

*Идеальное место, подходящее для любого возраста и вкуса.
Уникальный отдых, насыщенный релаксом на горячих пляжах, деятель-
ностью на открытом воздухе, очаровательной архитектурой, модными
заведениями
и ресторанами на берегу озер ... Все это в нескольких минутах езды!*


Озеро Маджоре

Озеро Маджоре протянулось в длину на 66 км, по территории Италии и Швейцарии, от равнины до альпийских вершин массива Оссола и Тичино. Озеро питается от двух главных рек - Тичино и Точе - и расположено на высоте 194 метров над уровнем моря и имеет максимальную глубину 380 метров рядом с городком Каннеро Ривьера.

Озеро Маджоре, флювиально-ледникового происхождения, называлось еще в эпоху Римской империи *Lacus Maximus*, так как оно было самым крупным из близлежащих озер. Но уже в то время использовалось и другое название - Вербано, состоящее из двух кельтских слов. Верхняя часть озера, где расположены пики Аскона и Локарно, находится на территории Швейцарии, а итальянская часть омывает берега провинций Варезе, Новара и Вербано Кузио Оссола. Оба берега - западный и восточный - очень отличаются друг от друга. На западном берегу - региона Пьемонте - элитный туризм со временем способствовал развитию туристической индустрии. На восточном

берегу - региона Ломбардия - туризм развился недавно.

Благодаря стратегическому положению между Италией и Швейцарией, после открытия Наполеоновской дороги в 1805 году и международной железной дороги Семпьюне в 1906 году, озеро Маджоре стало популярным туристическим местом. С середины пятнадцатого века до восемнадцатого века зона озера была передана в феодальное владение богатой миланской семье Борромео, которая сделала его местом для отдыха и представительских целей. Водная гладь, окруженная Предальпами и хранящая уникальные природные драгоценности - острова Борромео. Озеро Маджоре стало местом вдохновения для писателей, поэтов и музыкантов со всей Европы, которые в девятнадцатом и двадцатом веках совершали сюда свои Большие Туры. Среди самых известных можно упомянуть Стендаля, Байрона, Дюма отца, Флобера, Раскина, Диккенса, Ницше, Достоевского, Хемингуэя, Мендельсона, Листа и Вагнера.



Арона

*По следам семьи Борромео...
от статуи Сан Карлоне до Крепости Рокка,
от магазинов и прибрежных заведений
до зеленой набережной!*



Красивый туристический и торговый центр в южной части озера Маджоре, в средние века Арона была владением Виконтов и затем - с 1439 года до 1797 года - семьи Борромео. В историческом центре города имеется множество прекрасных памятников. Среди них типичная площадь Пьяцца Дель Пополо, торговое место до XIX века и красивая площадь Пьяцца Сан Грацияно, на которую выходит Церковь Кьеза Деи Санти Мартири. Церковь Кьеза Делла Колледжата Ди Санта Мариа (XV век) является одним из самых главных религиозных памятников города, внутри которого хранится Полиптих Делла Нативита художника Гауденцио Феррари. Рекомендуем пройтись по историческому центру, по главной улице с магазинами, в направлении городского сада и Озерной Набережной, зеленого оазиса на берегу озера.

Крепость Рокка Борромео

В XIII веке в Ароне был построен замок, от которого остались развалины в Крепости Рокка Борромео, сегодня являющейся зеленым парком с удивительной панорамой. Внутри Крепости Рокка в 1538 году родился Сан Карло Борромео, в комнате "трех озер", получившей это название из-за трех видов на озеро. Сан Карло, выдающаяся фигура в семье Борромео и в среде католической церкви, был Секретарем Римского Папы Пио IV, а также известным Архиепископом Милана - копатроном которого он затем стал - в период Римско-католического Собора в г. Тренто; его останки захоронены в Главном Городском Соборе Duomo.

Статуя Св. Карло Борромео

Одна из главных достопримечательностей Ароны - это статуя Св. Карло, законченная в 1698 г. по указанию кардинала Федерико Борромео с целью оставить для потомков память о Святом, самом известном выходце из города Арона. Колосс должен был быть виден также с озера и Джован Баттиста Креспи, которого также называли Черано, разработал проект и руководил исполнением. Статуя была выполнена из медных пластин, выкованных молотами и соединенных между собой гвоздями и стяжками. Высотой 23,40 м, статуя размещена на гранитном пьедестале высотой 11,70 м, что в общем составляет 35,10 м. По высоте статуя занимает второе место в мире после статуи Свободы в Нью-Йорке. Статуя можно посетить изнутри и из ее головы наблюдать прекрасный пейзаж.



Информация:

www.comune.arona.no.it
www.ambrosiana.eu
www.parcoroccaarona.com

Об Ароне и окрестностях
могут интересовать также
разделы ...

Охраняемые зоны и чистая
природа

мероприятия

Культура и развлечения

Спорт



Стреза

*Взрослые и дети будут поражены ...
От сказочных зданий и садов островов Изола Белла
и Изола Мадре до зоопарка Вилла Паллавичино...*



С середины девятнадцатого века Стреза стала туристическим местом международного уровня с прекрасным видом на острова Борромее. В городе имеется множество гостиниц класса люкс в стиле либерти на набережной озера. Здесь также находится Дворец Конгрессов, место проведения международных встреч и известного музыкального фестиваля "Стреза Фестиваль - Музыкальные Недели Стрезы и Озера Маджоре". В вилле Дукале умер знаменитый католический философ Антонио Розмини (1797-1855), который в 1828 году основал в городке Домодоссоло благотворительный институт Иституту Делла Карита, первое заведение Розминянского Ордена.

Зоопарк Вилла Паллавичино

Среди многочисленных исторических зданий парка стоит отметить виллу Паллавичино девятнадцатого века с сад английского стиля площадью более 15 гектаров и зоопарк, с общей длиной аллей 7 км. Цветы, древние деревья, экзотические растения, пруды и фонтаны составляют пейзаж парка, где представлены многочисленные виды животных в естественной среде (млекопитающие, такие как лама, тибетские козы, косули, кенгуру, выдры, зебры; из птиц стоит отметить фламинго и попугаев).

Острова Борромее

Из городка Стреза на катерах общественного транспорта или частных мотолодках можно попасть за несколько минут на следующие острова:

Остров Изола Мадре

На самом большом из островов семьи Борромее английский сад с редкими растениями и экзотическими цветами, в котором живут разноцветные павлины и фазаны, занимает почти всю площадь острова. Дворец XVI века выделяется своими

залами, воссоздающими интерьер прошлых эпох и коллекциями ливрей, кукол и фарфора. Очень интересна экспозиция "Театров Марионеток" XVII-XVIII веков. Период работы: с середины марта до октября.

Остров Изола Белла

В 1632 г. Карло III Борромее начал строительство дворца, посвященного жене Изабелла д'Адда и прилегающего парка: план этого комплекса был задуман в форме корабля, вилла в носовой зоне и сад в зоне кормы. Эти объекты до сих пор являются главной достопримечательностью острова. В этом величественном здании в стиле барокко имеется множество залов, украшенных с гобеленами, мебелью, статуями, картинами, специальной штукатуркой в гротах с мозаикой. Из дворца имеется выход в чудесный сад в итальянском стиле, где среди ацидофильных растений, цитрусовых и редких экзотических видов растительности разгуливают красивые белые павлины. Рельеф сада организован в форме 10 террас. На территории имеются небольшие пруды, фонтаны и множество статуй. Период работы: с середины марта до октября.

Остров Изола Деи Пескатори

На острове Суперьоре, чаще называемом "Изола деи Пескатори", что указывает на традиционный вид деятельности его жителей, расположен городок с живописными переулками, вымощенными булыжниками, с характерными разноцветными домиками. Главной достопримечательностью острова является небольшая церковь Кьеза Ди Св. Витторе XI века. На острове много ресторанов, где можно попробовать типичные местные блюда с озерной рыбой. Ларьки и магазины, расположенные на улицах городка, делают атмосферу еще более живописной.



Информация:

www.stresaturismo.it
www.parczoopallavicino.it
www.isoleborromeo.it
www.stresaturismo.it

О Стрезе и окрестностях
могут интересовать также
разделы ...

Мероприятия

Культура и развлечения



Открой для себя "гору двух озер" с захватывающей панорамой с высоты 1.491 метров и спусками на лыжах, мотосанях или... на Альпиланде!

Гора Моттароне

Расположенный между озерами Маджоре и Орта, пик Моттароне считается одним из самых красивых природных панорамных объектов региона Пьемонте и не только. Его геологическая структура позволяет переместиться с Равнины реки По до альпийских пиков.

Посетители могут насладиться видом на гору Монте Роза и целых семь озер (Маджоре, Орта, Мергоццо, Варезе, Комабьё, Монате, Бьандронно). Моттароне дает возможность найти развлечения в любой сезон: зимние виды спорта, но также трекинг и прогулки на горных велосипедах летом. Рекомендуется посетить Альпиланд, скоростную саночную дорогу на склонах горы (www.alpyland.com)! И не забудьте также попробовать типичные местные блюда в ресторанах.

Канатная дорога Стреза-Альпино-Моттароне

С озерной набережной городка Карчано (Стреза) отправляется канатная дорога Стреза-Альпино-Моттароне, которая за 20 минут достигает высоты 1.491 м.

Альпийский Ботанический Сад

Расположенный в городке Альпино (Стреза) в 300 метрах от промежуточной остановки канатной дороги, Альпийский Ботанический Сад занимает площадь около 40.000 кв.м с террасой, с которой открывается живописный вид на озеро Маджоре, острова Борромее и окружающие горы. В саду можно увидеть и насладиться более, чем тысячей видов альпийской растительности.



Информация:

www.stesaturismo.it
www.stresa-mottarone.it
www.giardinoalpinia.it
www.lagodorta.net
www.alpyland.com



О Моттароне может интересоваться также раздел ..

Спорт

Бавено



*Погрузитесь в спокойные и теплые воды озер
или бассейнов Парка Приключений!*

Бавено

Бавено - это замечательный туристический городок рядом с заливом Борромео, со множеством гостиниц - от больших четырехзвездочных гостиниц со всеми удобствами до спокойных зеленых кемпингов. Здесь проводится знаменитый фестиваль "Бавено Фестиваль Умберто Джордано". Главной достопримечательностью является церковь Кьеза Деи Санти Джервазио Е Протазо, с характерным остроугольным фасадом, где имеются следы древних декоративных фресок, и Баптистерий с квадратным периметром снаружи и восьмиугольным внутри. Рекомендуем посетить Парк Приключений "Лаго Маджоре", парк для семьи, где предлагаются внутренние и наружные бассейны, водные горки, а также зона приключений, где самые маленькие могут попробовать занимательные физические упражнения!



Информация:

www.bavenoturismo.it

www.aquaventurepark.com



О Бавено и окрестностях
могут интересовать также
разделы ...

Другие местные продукты

Мероприятия

Вербания



Вербания

*Посетите один из самых красивых садов
в мире на территории виллы Таранто...*

Вербания является самым крупным городом на озере Маджоре, возникшим в 1939 году в результате объединения городков Интра, Палланца и Суна и ставшим недавно центром Провинции Вербано Кузио Оссола.


Светский квартал Интра является крупнейшим торговым портом озера, связанным ежедневными рейсами паромы Навигационной Компании Озера Маджоре – старой компании общественного транспорта, основанной в 1825 г. - с городком Лавено Момбелло (Варезе), расположенным на ломбардийской стороне озера. Исторический центр в большинстве своем является пешеходной зоной, состоящей из множества дорожек, небольших дворики и переулков, идущих от набережной озера к большой базилике Сан Витторе. Место шопинга, городок Интра имеет множество магазинов, кафе и ресторанов в переулках, выходящих на улицу Сан Витторе и Сан Фабьяно, проспект Гарибальди и площадь Рандзони. Очень оживленный субботний рынок, который проводится на близлежащих площадях Меркато и Фрателли Бандьера с 8:00 до 16:30.

Римского происхождения, городок Палланца является спокойным туристическим городком с прекрасной панорамой вокруг и со множеством небольших ресторанов, гостиниц класса люкс, богатых вилл и красивых садов. В нескольких десятках метров от берега расположен островок Св. Джованни, который в древности называли Св. Анджело, который был резиденцией влиятельной семьи Де Каstellо, местных феодалов. Перешедший затем в собственность церкви Колледжата Палланцезе, которая сначала располагалась там, он затем перешел семье Борромео,

которая владеет им до настоящего времени. Обширный парк, в романтическом стиле, состоит из множества ценных пород деревьев, имеет террасу к югу и склоны, покрытые лесом, спускающиеся к берегам острова. На нем останавливались многие европейские деятели культуры: пребывание маэстро Артуро Тосканини отмечено бюстом, выполненным местным скульптором Трубецким. Копия бюста имеется в парке виллы Джулия.

Ботанические Сады Виллы Таранто

В 1931 г. шотландский капитан Мак Ичарн приобрел большой участок на соседнем холме Коллина Делла Кастаньола у графа Ди Сант'Элиа. Предок капитана получил от Наполеона титул герцога Ди Таранто и шотландский джентельмен решил назвать свое имение Вилла Таранто. Мак Ичарн превратил старый сад в итальянском стиле в современный парк, обогатив его более чем тремя тысячами растений со всего мира, террасами, прудами и просторными лугами, спускающимися к озеру. Вилла Таранто становится, таким образом, важным ботаническим объектом для современников, а из-за нескольких ценных растений сад даже считается "музеем редкостей". Шотландский капитан решил сделать свой сад доступным для всех и в 1938 году подарил виллу Таранто итальянскому государству. С открытием садов для посещения капитан занялся дальнейшим украшением садов, выращивая тысячи цветов, которые можно наслаждаться и сегодня в период работы парка с марта по ноябрь.



Информация:

www.verbania-turismo.it

www.villataranto.it

**О Вербания и окрестностях
могут интересовать также
разделы ...**


**Сакри монти, мировое на-
следство**

**Охраняемые зоны и чистая
природа**

Мероприятия

Культура и развлечения

Спорт



*Там, где развевается Синий
Флаг и видны сказочные замки ...*



Каннеро Ривьера

Живописный туристический городок, расположенный в очень удобном месте, где очень много солнца и имеется естественный барьер для защиты от холодных ветров. Городок расположен у устья горной речушки Каннеро и выходит на самую широкую часть озера, где имеется прекрасная панорама, украшенная сказочными замками, выходящими из воды. Каннеро предлагает множество спортивных развлечений в контакте с природой, например, плавание, парусный спорт, гребля каноэ, виндсерфинг, каноэ и рыбная ловля. Его большой и красивый пляж особенно подходит для семейного отдыха. Окружающие горы дают возможность совершать прогулки и походы любого уровня. Чистота воды в районе Каннеро и соответствующий высококачественный сервис уже много лет отмечаются Синим Флагом качества.

Замки Каннеро

Знаменитые замки Каннеро, называемые "Мальпага", выступают из воды рядом с берегом, на двух небольших островках, укрепленных в средние века и использованных разбойниками для совершения нападений и

контроля торговли с соседней Швейцарией. В истории выделились "Братья Мальпага", пятеро братьев Мадзардита, которые в период с 1403 по 1404 годы захватили городок Каннобио и терроризировали прибрежных жителей своими разбойными нападениями. Они заставили жителей построить крепость, впоследствии названную "Замок Мальпага", чтобы иметь надежную и укрепленную базу для совершения нападений. Для прекращения этих жестокостей и беспорядков в 1414 году герцог Филиппо Мария Висконти осадил крепость, вынудив разбойников сдаться из-за голода. Замок затем был разрушен до основания. На его месте семья Борромео, феодалы озера, построила в период с 1519 по 1521 годы крепость "Витальяна", для защиты верхней части озера Маджоре от набегов из Швейцарии. Крепость была так названа в память о Витальяно Борромео. В восемнадцатом веке замки были брошены и постепенно пришли в упадок. Современная статуя Мадонны скульптора Джаннино Кастильони (XX века) была установлена на самом маленьком острове.

Информация:
www.cannero.it
www.procannobio.it

О Каннеро Ривьера и окрестностях могут интересоваться также разделы...

Мероприятия

Культура и развлечения

Спорт

О Каннобио и окрестностях могут интересоваться также разделы...

Охраняемые зоны и чистая природа

Спорт

Круизы на катере

Каннобио

Каннобио является оживленным туристическим центром, популярным особенно среди иностранцев. Его исторический центр выделяется озерной набережной с большим количеством баров и других заведений общепита, хорошо оснащенных гостиниц и выдающихся памятников, например, Коллегиальная Церковь Сан Витторе и Храм Делла Санти Пьета. Кроме этого, Каннобио является популярным местом для занятий водными видами спорта, включая виндсерфинг. Его зеленая озерная набережная дает возможность спокойно прогуляться или организовать пикник в компании.

*В двух шагах от швейцарской границы,
идеальное сочетание среды для семей и вечерней
мовиды для молодежи ...*



Вверх и вниз по Вербано на ретро-катерах ...

Круизы на катере

Лучшим способом для наслаждения видами живописных вилл, островов Борромео и других достопримечательностей озера Маджоре является прогулка на катере Навигационной компании озера Маджоре, чьи линии соединяют почти все городки озера, от Италии до Швейцарии и обратно. Эта же компания выполняет круглогодичное сообщение между Вербаниа Интра (Пьемонте) и Лавено (Ломбардия) на паромках с перевозкой автомобилей. Линии, расписание и цены.

Тур «Лаго Маджоре Экспресс»

Тур «Лаго Маджоре Экспресс» предлагает в период с весны до осени возможность полной экскурсии по достопримечательностям Вербано, Оссола и Швейцарии. Отправление на поезде (Итальянские железные дороги из любого городка озера Маджоре до Домодоссоло и Железные дороги Вигеццина/Чентовалле от Домодоссоло до Локарно) и продолжение пути на катере (Навигационной компании озера Маджоре от Локарно до места начального отправления) или наоборот. Насладитесь подвесными мостами, долинами, островами и садами в один день ... и по одному билету!



*Популярный тур для знакомства
с озером и горами ... за один день!*

Информация:
www.navlaghi.it
www.lagomaggioreexpress.com

*Маленькое, интимное озеро, полное романтизма.
Здесь искусство и духовность окружены богатой природой...*

Озеро Орта

Озеро Орта расположено на запад от озера Маджоре. Это самое западное озеро Предальп и происходит от южного фронта ледника Дель Семпоне. Озеро протянулось на 12,5 км в длину и 2,5 в ширину и находится на высоте 193 м над уровнем моря. В отличие от многих предальпийских озер, вытекающих на юг, воды озера Орта вытекают на север в форме речки Ниголья, которая впадает в реку Строна и затем - через реку Точе - в озеро Маджоре.

Присутствие людей на озере восходит к древним временам, как минимум к периоду неолита. В 1786 году территория Кузио, второе название озера от древнего народа кельтского происхождения, населявшие

го берега озера до прихода римлян - Узийцы - стала владением семьи Савойя, перейдя к Королевству Пьемонте.

Места природы, искусства и истории, прибрежные городки на озере Орта часто попадали в произведения известных писателей, таких как Бальзак, Родари, Монтале и Сольдати. Распространению известности озера в последние двести лет способствовали шеф-повара и промышленники мирового уровня ("промышленный район сантехники" в южной части озера и "промышленный район столовой посуды" в северной части).



*Очарование средневекового города,
расположенного на полуострове
и отражающегося в заколдованной воде озера Орта..*



Орта Сан Джулио

Известный туристический центр, где Вы окунетесь в атмосферу древних времен, благодаря множеству следов прошлого: здания с древним орнаментом, церкви в стиле барокко, башни, площади и мощные булыжником улицы. Вилла Мотта 19-го века является частным владением, известным за свои сады с множеством цветов, которые можно посещать в теплый сезон. На главной улице Каза Босси, сегодня месторасположение мэрии, имеет открытый для посещения сад на берегу озера, где можно насладиться произведениями древних мастеров по изготовлению балконов и ворот из кованого железа. Сквозь череду магазинов, трактиров и живописных гостиниц посетитель попадает на площадь Мотта: "место общения" города, где расположен комплекс Палаццо Делла Комунита (1582), здания рыбаков с портиками и пристань для отправления на Остров Св. Джулио. Вдоль подъема Салита Делла Мотта расположены самые древние резиденции местной знати, построенные в период XIV - XVIII веков, а также приходская церковь Паррокьяле Делл'Ассунта (1485 г.). За центром идет улица Фава, с которой с разных позиций виден остров озера



и в конце которой расположена красивая вилла Креспи (1888 г.) в мавританском стиле, ставшая престижной гостиницей.



Информация:
www.comune.ortasangiulio.no.it



Об Орта Сан Джулио и
окрестностях могут интересо-
вать также разделы...

Сакри монти, мировое на-
следство

Мероприятия

Культура и развлечения

Спорт

Жемчужина озера Орта и мистический символ для его жителей ...

Остров Сан Джулио

В нескольких минутах на катере от центра городка Орта расположен Остров Св. Джулио. Его название происходит от святого проповедника, который, согласно традиции, пришел туда, победив драконов и змеев и выбрал остров в качестве своего последнего жилища и в 390 н.э. решил построить свою сотую церковь. В IX и затем в XI веке была построена настоящая церковь романского стиля; тем не менее, в крипте можно посмотреть развалины древней раннехристианской церкви. Внутри, среди богатых украшений в стиле барокко и фресок святых, созданных учениками Гаденцио Феррари расположен змеевидный амвон Ойра (городок на западном берегу озера), на

котором представлены 4 проповедника и бенедиктинский аббат Гульельмо Да Вольпьяно, считающийся одним из самых высоким примеров романской скульптуры в Италии. Рядом с базиликой, где раньше был замок Епископа Новары, Принца Делла Ривьера Ди Орта, с 1973 года находится бенедиктинское аббатство "Матер Эклезие". Прогуливаясь по окружной "Дорожке Молитвы и Медитации", можно оценить ее величие. Обрамлением комплекса базилики и аббатства являются многочисленные частные дома, многие из которых не являются главным жильем, а вторым домом иностранных туристов.

Информация:
www.comune.ortasangiulio.no.it



Удивление продолжается... на самом красивом природном балконе озера Орта!

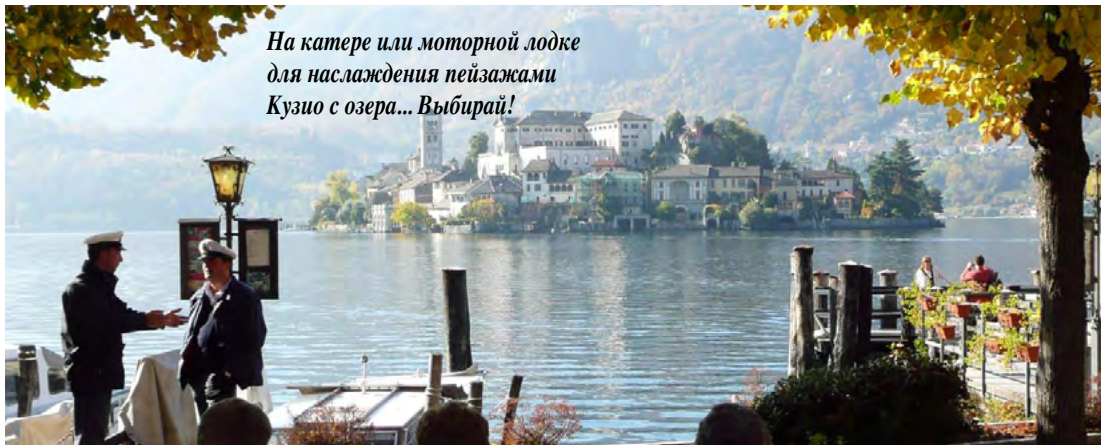
Мадонна Дель Сассо

Храм Делла Мадонна Дель Сассо, на левом берегу озера Орта, был построен на высоком гранитном утесе, хорошо видном с озера в период с 1730 по 1748 годы в память о чуде, произошедшем по заступничеству Девы Марии. Природный балкон, где расположена церковь, дает возможность насладиться захватывающей панорамой всего озера, окружающих холмов и горы Моттароне, равнины реки По и Альп.

Тур по Озеру

Небольшое расстояние, отделяющее городок Орта от Острова Св. Джулио или от других живописных окрестных мест можно преодолеть на общественном водном транспорте - моторных катерах (www.motoscafisti.com) компаний Мотоскафи Пуббличи Ди Орта и Навигационе Орта (www.navigazioneilagodorta.it). Кроме этого, моторные катера выполняют интересные прогулки по центру озера, а компания "Навигационе" предлагает прекрасные круизы, позволяющие добраться до разных городков, расположенных вокруг бассейна.

На катере или моторной лодке для наслаждения пейзажами Кузио с озера... Выбериай!



Информация:

www.comune.madonnadelsasso.vb.it

www.motoscafisti.com

www.navigazioneilagodorta.it

О Храме Мадонна Дель Сассо и окрестностях могут интересовать также разделы...

Культура и развлечения

Спорт



Оменье

*Там, где были созданы
великие марки итальянской посуды ...*

Главный город озера Орта и известный промышленный центр в отрасли производства столовой посуды, достигший своей мировой славы в первые десятилетия XX века, имеет красивую набережную, много магазинов, заведений и старых зданий в историческом центре. Здесь родился Джанни Родари (1920-1980), известный детский писатель. Ему посвящен "Парк Фантазии", где работают дидактические лаборатории и секции для досуга и развлечений, задуманные в духе его сказок, для малышей и подростков местных городков.



Информация:
www.proloco.omegna.vb.it
www.rodariparcofantasia.it



Об Оменье и окрестностях
могут интересовать также
разделы...

Охраняемые зоны и чистая
природа

Другие местные изделия

Мероприятия

Культура и развлечения

Спорт

*Маленькая жемчужина, врезанная среди гор.
Кристалльная вода, где запрет на использование моторных плавсредств позво-
лил сохранить экологичный работой
с пляжами, подходящими и для самых маленьких...*

Озеро Мергоццо

Озеро Мергоццо является уголком тишины и спокойствия в нескольких километрах от места, где река Тоце впадает в озеро Маджоре, бассейн, от которого происходит это небольшое, но живописное озеро. Большие ливневые паводки изолировали полосу главного озера пять веков назад, образовав таким образом отдельное озеро, которое было названо как и близлежащий городок. Длинной около

2,5 км и максимальной глубиной 74 м, это озеро привлекает любителей пляжа, каноэ и рыбалки. Доисторические останки, обнаруженные на террасах выше городка Мергоццо, показывают, что люди поселились здесь минимум 5000 лет назад. Благодаря своему транзитному положению, городок стал играть важную роль в римскую эпоху.

Мергоццо

Линия Кадорна, проходящая по горе Монторфано в районе озера Мергоццо, является крупной военной защитной системой, построенной во время Первой Мировой Войны для защиты северной границы Италии на участке Швей-

царии. Интересны свидетельства, оставшиеся в горах от того периода позиционной войны, а также от периода партизанского сопротивления во время Второй Мировой Войны. Посещение бункеров, траншей и фортификаций Линии Кадорна - не просто развлечение, так как здесь хранится драматизм войны, что придает этому посещение историческую и воспитательную ценность. Кроме этого, эта зона идеальна для треккинга. Здесь проводятся учения МЧС Италии.

*Прогуляйтесь среди бункеров, траншей
и фортификаций... по тропе войны,
ставшей сейчас дорогой мира*



Информация:
www.comune.mergozzo.vb.it



О Мергоццо и окрестностях
могут интересовать также
разделы ...

Другие местные изделия
Культура и развлечения
Спорт

*Прогуляйтесь среди бункеров, траншей и фортификаций...
по тропе войны, ставшей сейчас дорогой мира*

Линия Кадорна

Линия Кадорна, проходящая в зоне Орнавассо и Миджандоне, является крупной военной защитной системой, построенной во время Первой Мировой Войны для защиты северной границы Италии на участке Швейцарии. Интересны свидетельства, оставшиеся в горах от того периода позиционной войны, а также от периода партизанского сопротивления во время Второй Мировой Войны. Посещение бункеров, траншей и фортификаций Линии Кадорна - не просто развлечение, так как здесь хранится драматизм войны, что придает этому посещению историческую и воспитательную ценность. Кроме этого, эта зона идеальна для треккинга. Здесь проводятся учения МЧС Италии.

Информация:

www.comune.mergozzo.vb.it

www.comune.ornavasso.vb.it

Об Орнавассо и окрестностях
могут интересовать также
разделы ...

Другие местные изделия

Культура и развлечения

Вогонья

Быстрый переход с высоты 196 метров озера Мергоццо до 4.637 метров Пика Дюфур на горе Роза. В центре река Точе и вокруг семь долин, которые при взгляде с высоты напоминают форму кленового листа...

Оссола

www.distrettolaghi.it

Это Оссола, на границе со Швейцарией, где горы показывают всю свою мощь и где природная красота, традиции, местные продукты и экскурсии любого уровня дадут Вам незабываемые впечатления на все вкусы.

Оссола - это зона озер ледникового и искусственно-го происхождения, парков, возникших в последние десятилетия с целью охраны природы. Один из них - Национальный парк Делла Валь Гранде - охватывает одну из самых больших и экологически чистых зон Европы.

Оссола - это земля, где природа живописна и поражает воображение: высота 145 метров водопада реки Точе, в долине Форматца и виды с горы Роза, второго по высоте пика Европы.

Оссола предлагает эмоции и впечатления в течение всего года. Здесь есть множество уголков, где природа чистая и дает возможность пройтись по древним вьючным тропам и пешеходным тропинкам, как в долине Антигорио, в долине Диведро, в долине Форматца, в долине Боньянко, с ее ста водопадами, и в долине Антрона, где расположен первый городок в мире - Виганелла - освещаемый солнечным зеркалом. Оссола, среди суровых пиков и зеленых долин, соединенных сетью дорог, чтобы наслаждаться горами круглый год!





Вогонье

*Средневековая крепость и усадьбы, каменные дома
и узкие переулки делают этот городок одним из
“самых красивых городков Италии”*



Построенный в 1348 г. под руководством Джованни Висконти, Епископом Новары, который также был Правителем и Архиепископом Милана, Замок Вогонья служил для защиты как маленького центра, так и всей равнины Басса Оссола. Для дополнительного укрепления городка была также построена стена вокруг центра городка. Городок стал коммуной в 1798 году. Сегодня от этих периметральных стен почти ничего не осталось, а Замок Висконтео, со своими башнями и характерными стенами с “ласточкиным хвостом”, смог сохранить до наших дней свое средневековое величие.

Информация:
www.comune.vogogna.vb.it



О Вогонье и окрестностях
может интересовать также
раздел ...

Охраняемые зоны и чистая
природа



“Город Культуры” и не только. Посетите город в субботу утром и погрузитесь в тысячи цветов городского рынка... с многовековой историей!

Домодоссоло

Центр зоны Оссола, город Домодоссоло с древности был приграничным городом, последним большим населенным пунктом перед Перевалом Семпьоне и Швейцарией (Валлезе). Также это старый железнодорожный узел для товарного и пассажирского сообщения. Рекомендуется посетить исторический центр эпохи средних веков и Возрождения, который довольно хорошо сохранился с площадью Меркато, театром Галлетти, резиденциями местной знати и типичными крышами с черепицей “беола”. Красивая Церковь Колледжиата посвящена Святым Джервазио и Протазио, патроны города, чей праздник отмечается 19 июня каждого года большой процессией. По этому случаю в городе проводится “Соборский Июнь”, богатый летний фестиваль с представлениями, кабаре, музыкой, аукционами и множеством публики, приходящей посмотреть выступления известных итальянских артистов.



Информация:
www.prodomodossola.it



О Домодоссоло и окрестностях могут интересовать также разделы ...

Комплексе сакри монти, мировое наследство

Другие местные изделия

Мероприятия

Культура и развлечения

Спорт

*За один час от песчаного пляжа до второго по высоте пика Альп...
для наслаждения самой "гималайской" панорамой
Европы с высоты 3.000 метров горы Моро!*

Макуньяга и Гора Роза

Городок, основанный в XIII веке сельскими колонистами народности "вальсер", пришедшими из соседнего региона Валлезе, сегодня стал известным горнолыжным курортом со станциями Моро (Канатная дорога Альпе Билл - Монте Моро) и Бельведере (кресельная канатная дорога Альпе Бурки - Бельведере), а также туристическим центром, известным за свои характерные деревянные коттеджи. Отсюда отправляются экскурсии на склон региона Пьемонте ледника Монте Роза (4.634 м), второго по высоте пика Альп: громадный собор из скал и льда, создающий захватывающую панораму, хорошо видный из городка Макуньяга.

Информация:
www.macugnaga-monterosa.it


О Макуньяга и окрестностях
могут интересовать также
разделы ...

Охраняемые зоны и чистая
природа

Мероприятия

Культура и развлечения

Спорт





*Съездите на Семпьоне на машине или поезде и...
пройдите путем Наполеона!*

Семпьоне

Перевал Семпьоне еще с времен Римской империи был важным путем для торговли и военных походов между равниной реки По и долиной Рейна. Первый документально зарегистрированный переход через перевал Семпьоне восходит к 1254 году, когда в феврале там прошел Архиепископ Руана по пути в Рим. В те времена для перехода через перевал требовалось двенадцать часов и путешественникам приходилось прилагать немало усилий. В XVII веке швейцарский барон Стокальпер, предусмотрительный торговец, первым понял важность альпийского перевала и использовал его так успешно, что его называли "король перевала Семпьоне" за успешные результаты. Но только Наполеон добился заключения соглашения между Францией, Цизальпинской Республикой и швейцарским кантоном Валлезе о строительстве полноценной дороги между озером Маджоре (Италия) и озером Лемано (Швейцария), между Миланом, Женевой и Парижем через перевал Семпьоне: работы были завершены в 1805 году. Затем в 1906 г. в присутствии Короля Италии Витторио Эмануэле III и Президента Швейцарской Конфедерации был торжественно открыт первый железнодорожный туннель под перевалом Семпьоне, через гору Леоне. Это создало благоприятные условия для экономического развития всей территории, прилегающей к линии Семпьоне.



Информация:
www.prodomodossola.it

Красоты Долины Антигорно-Формацца



...Некоторые примеры? Национальный памятник Церковь Бачено, народность "вальсер" в зоне Формацца и самый красивый и мощный альпийский водопад.



Церковь Св. Гауденцио В Бачено

Приходская церковь Св. Гауденцио величественно возвышается на утесе над пропастью Силоньо, в центр городка Бачено. Важность городка выросла в течение XIII века, когда были проведены различные работы и построены объекты, включая работы по укрупнению Приходской церкви, о которой первые упоминания в документах восходят к 1039 году, когда здание состояло из капеллы, вошедшей в XII веке в состав сегодняшнего центрального нефа.

Формацца

Формацца, центр одноименной долины, является древним поселением народности "вальсер", где в XII веке мирно расположилась группа немецкоязычных пастухов из кантона Валлезе (Швейцария), приспособившись к суровым условиям жизни в горах. С тех пор эти общины передают из поколения в поколение свой язык, обычаи, традиции и типичную архитектуру.

Водопад на реке Точе

Высотой 145 метров, величественный водопад Точе является символом долины Формацца. Посетитель окунается в уникальную атмосферу. Место находится в верхней части долины Формацца на высоте 1.657 м и окружено горами, пастбищами, скалами и хвойными лесами. Плотина и озеро Мораско, выше по течению от водопада, тоже являются живописным местом, где можно проводить интересные экскурсии до границы Швейцарии (Перевал Сан Джакомо) или спокойные пикники.

Информация:

www.comune.baceno.vb.it

www.valformazza.it



О Долинах Антигорно и Формацца могут интересовать также разделы...

Охраняемые зоны и чистая природа

Термальные источники

Культура и развлечения

Спорт



На горном поезде для наслаждения пейзажами,
которые местные художники увековечивали
на полотнах...

Долина Виджеццо, “Долина художников”

Санта Мария Маджоре


Санта Мария Маджоре, грациозный главный городок долины с красивым историческим центром и Музеем Трубочистов и Школой Изящных Искусств “Росетти Валентини”. Последние объекты свидетельствуют о двух традиционных занятиях жителей долины в прошлом: трубочист, чем занимались в тяжелых условиях с детского возраста итальянские эмигранты в Италии и за рубежом, следуя за своим хозяином, и художник, способный передать горные пейзажи родной земли на холсте и прославить их далеко за пределами Италии.

Храм ди Ре

Расположенный на восточной окраине долины Виджеццо, Храм Мадонны Дель Сангве Ди Ре создан в память о чуде, произошедшем в 1494 году. Храм состоит из двух зданий, одно семнадцатого века и другое двадцатого века, полностью из гранита и соединенные между собой куполом с четырьмя башнями.

Виджещина-Чентовалли

Захватывающий дух маршрут, соединяющий Домодоссола и Локарно (Швейцария) через долину Виджеццо и сто небольших нетронутых долин в Швейцарии посредством железной дороги Виджещина-Чентовалли, проходящей через леса, плоскогорья, дикие горы, элегантные городки и мягкие равнины.



Информация:

www.santamariamaggiore.info

www.comune.re.vb.it

www.vigezzina.com

www.centovalli.ch



О Долине Виджеццо могут
интересовать также разделы...

Охраняемые зоны и чистая
природа

Мероприятия

Культура и развлечения

Спорт

*Остановитесь здесь, чтобы закалить дух,
восхититься красотой мироздания,
открыть для себя шедевры, созданные
руками мастеров прошлого...*




Информация:
www.sacri-monti.com

Живописная терраса площадью около 200 гектар,
покрытая лугами и лесами и выходящая
на озеро Маджоре.



Озеро Маджоре - Священная Гора Санти Тринита ди Гиффа



Специальный Природный Заповедник "Священная гора Санти Тринита Ди Гиффа" был основан Региональным законом в 1987 г. для охраны исторических зданий и сохранения природной среды. На территории заповедника расположен монументальный комплекс барокко Святой Горы (Sacro Monte), включенный в 2003 году комитетом ЮНЕСКО в список Мирового Наследия Человечества. Комплекс включает один храм и три капеллы и посвящен Тайне Святой Троицы. Возникший на месте древней часовни, Храм Ди Гиффа был начат в 1605 году и служил для приема множества паломников, которые приходили туда, так как место считалось чудодейственным. Возможно, изначально планировалось построить около десяти капелл. Хотя этот начальный проект остался незавершенным, посетители, поднимающиеся сегодня на Сакро Монте могут любоваться Капеллой Делль'Инконтрационе Ди Мариа, Капеллой Ди Сан Джованни Баттиста и самой новой Капеллой Ди Абрамо. Портик Виа Кручис завершает сценографию зданий и состоит из четырнадцати пролетов с фресками, где представлены остановки Страстей Христовых. Имеются также две природных тропы - "Знаки на камне" и "Зеленый заповедник".

Информация:

www.sacri-monti.com

www.sacromonte-ghiffa.com

*Как паломники в прошлом, пройдишь
к горе и восхитишься окружающим пейзажем...*

Священная Гора св. Франческо в городе Орта

Сакро Монте Ди Орта представляет собой монументальный комплекс, посвященный Св. Франческо и расположенный на вершине холма рядом с городком. Строительство началось в XVI веке по инициативе Св. Карло Борромео и затем Епископа Новары Карло Баскапе с целью противодействия французской Протестантской Реформе. Работы были завершены гораздо позднее, в XVIII веке. Двадцать одна капелла, расположенные в хронологическом порядке жизни "Бедняка из Ассизи" расположены вдоль спиралевидной дороги. Сегодняшний посетитель поднимается к месту морального обновления и одновременно восхищается красотой фресок и глиняных статуй, украшающих капеллы. Высокая религиозная и художественная ценность дополняется экологической

ценностью Специального Природного Заповедника: среди капелл растут грабы, буки и высокие дубы, вокруг которых живут маленькие животные этого зеленого оазиса спокойствия. В 2003 году ЮНЕСКО включило комплекс в список Мирового Наследия Человечества. С площади средневековой церкви Святых Николао и Франческо можно насладиться одним из самых красивых видов на озеро.

В этом же Заповеднике имеются также историческо-природные объекты - гора Мезма и башня Буччионе.

Информация:

www.sacri-monti.com

www.sacromonte-orta.com





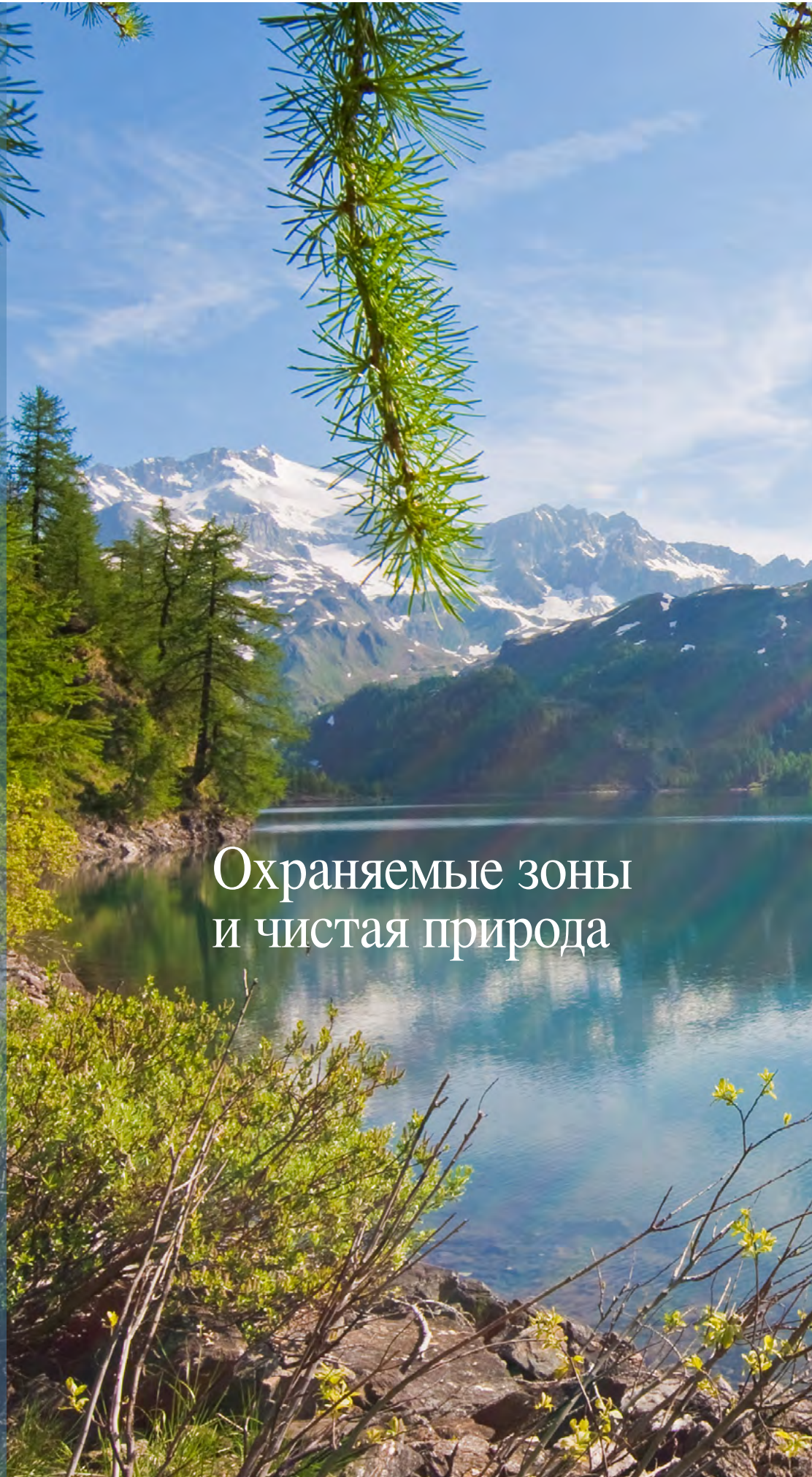
*На холме, возвышающемся над Домодоссолой,
в любимых местах Антонио Розмини...*

Священная Гора Кальварио ди Домодоссоло

Объявленный ЮНЕСКО Наследством Человечества в 2003 году, Специальный Природный Заповедник "Сакро Монте Кальварио" расположен на историческом холме Маттарелла. Комплекс Сакро Монте посвящен распятому Христу. Строительство комплекса было начато в 1656 году: сначала был построен Храм и в следующие века 15 капелл, соответствующих остановкам Крестного Пути. В 1828 году там стал жить теолог и философ Розмини, который основал Институт Благотворительности, поддерживаемый Розминианским орденом до сих пор. Рядом со священным комплексом, экскурсионный маршрут "Дорога Прессов и Мельниц" позволяет ознакомиться с экспонатами сельской экономики.

Информация:
www.sacri-monti.com
www.sacromonte-domodossola.com





Охраняемые зоны и чистая природа

www.distrettolaghi.it



Посетите сайт
www.distrettolaghi.it
и в Разделе "Ebook" просмотрите или скачайте карту TOURIST MAP и официальную брошюру DISCOVERING THE LAKES, MOUNTAINS AND VALLEYS, а также путеводитель по территории Оссола OSSOLA!

Природный Парк Больших озер Меркураго

Среди зеленых мореновых холмов, окружающих озеро Маджоре расположен Парк больших озер, место природных и археологических сокровищ

Эта лесная зона, включающая также торфяники Меркураго, осталась нетронутой на некоторых участках, издревле используемых как пастбища для коней. Кроме этого, в этих местах обнаружены важные останки преисторических поселений бронзового века, а также археологические находки, например, здания римской эпохи. Парк можно посетить, следуя многочисленными тематическими тропами, специально сделанными для ознакомления с разными

элементами природы (леса, влажные участки) или произведениями человека. В парке проживает множество охраняемых видов животных. Можно также встретить различные виды миграционных птиц, привлекаемых прудами и торфяниками. Важно подчеркнуть еще одну деталь относительно парка: здесь был открыт специальный сорт грибов - *crepidotus roseoornatus* - растущий только здесь.

Специальный природный заповедник Каннети ди Дормеллетто

Это большая зона, протянувшаяся по территории коммуны Дормеллетто и занимающая площадь около 157 гектар. На участке длиной около 4 километров, включая эту зону, была сохранена нетронутая озерная среда со всеми своими особенностями с целью сохранения среды и ее флоры и фауны. Зона является одной из самых крупных приграничных зон между озером и землей со спонтанной растительностью, состоящей, в основном, из камышей, что определяет ее особенность.

Среди тростниковых зарослей нижней части озера Маджоре...



и ди Фондоточе

Заповедник протянулся на примерно 360 гектар в долине реки Точе. Наиболее типичная среда - это заросли камыша, одни из самых больших по площади вокруг озера Маджоре. Это идеальное место для воспроизведения многих видов озерной рыбы и гнездования, зимовки и остановки многих видов птиц. По его территории обустроена удобная пешеходная дорожка и велосипедная дорожка.

Рекомендуется пешая прогулка или на велосипеде для наблюдения за флорой и фауной...

Информация:
www.parcoticinolagomaggiore.it



*Гладкие и отвесные стены, глубокая зеленая воды, в
озвывающиеся скальные утесы над водой,
молчаливо текущей по ущелью...*

Каннобьо: пропасть Св. Анны


Настоящее природное шоу недалеко от центра городка Каннобьо, в сторону возвышающейся горы. Ущелье было создано водой горной речки Каннобино, в ходе многовековой эрозии, создавшей эти отвесы глубиной до 25 м. По верху их можно перейти по двум мостам - более старый называется "Дель'агостана", а более новый служит для переезда автотранспорта. Их

название происходит от небольшой молельни (1638), выходящей к ущелью: внутри следует отметить красивые витые колонны главного алтаря из черного мрамора, а также рисунки, посвященные жизни Святой Анны; впечатляет также Капелла Мадонны Ди Лорето с фресками, которая возникла раньше самой церкви и сейчас составляет ее абсиду.

Долина Каннобина

Долина Каннобина получила свое название по главному жилому центру, расположенному на входе долины

со стороны озера Маджоре. В долине имеются городки Кавальо Спочча, Фальмента, Гурро и Куроло Орассо. С геологической точки зрения долина врезается в Альпы зон Тичино и Вербано. Через долину протекает речка Каннобино, которая образовала глубокие ущелья с впечатляющими видами. После пастырского визита Сан Карло Борромео в 1574 году старая выючная дорога стала называться "Дорога Борромеа" и до сих пор по ней можно пройти пешим ходом.



*Долина с нетронутой природой,
где рекомендуется прогуляться по дороге
"Борромеа" и насладиться панорамой...*



*От мягкой и гармоничной среды озера Орта
до суровых горных пейзажей...*

Долина Строна

Долина Строна начинается у городка Омения (300 м) и поднимается извилисто и среди крутых склонов, поросших лесом, до гор Кампелло Монти (1.300 м). Преобладающий цвет - зеленый: в низине, до высоты 700-800 метров, смешанные леса (ясень, липа, ольха и много каштанов), где живут лисицы и зайцы; выше в горах растут тенистые буковые рощи, где живут косули и серны. Ручьи богаты форелью, лягушками и жабами. Недалеко за городком Пьяна Ди Форнеро Вас ждут гроты Самбугетто, самый интересный подземный комплекс долины и не только: живописные извилистые проходы, небольшие водопады, залы и расщелины! Чистая и охра-

няемая среда, которая позволяет четко проследить геологическую историю этого уголка земли.

В двух шагах от городов и заводов, торговых центров и заброшенных дымовых труб, долина сохранила свой первобытный уклад жизни и менталитет. В селе Джерманьо еще сохранились домики с последним этажом с дугообразной лоджией, традиционной сельской архитектурой зоны Кузио. В коммуне Вальстрона, самой большой в долине (1285 жителей) имеется девять отдельных сел. В селе Луццоньо имеется самая древняя и ценная приходская церковь долины.

Информация:
www.comune.valstrona.vb.it



Абсолютно дикая природа. Для тех, кто любит приключения и контакт с чистой природой...

Национальный Парк Валь Гранде

Валь Гранде с 1992 года является Национальным парком, покрывающим территорию около 15.000 гектар между озером Маджоре и долиной Каннобина с востока, долиной Виджеццо с севера и Оссола с юга и запада. Мировая Ассоциация Дикой Природы определила эту зону как "единственную природную зону в Европе, где полностью сохранились оригинальные характеристики среды". В свое время эта территория была населена людьми, занимавшимися скотоводством и вырубкой лесов, а сегодня это ненаселенная территория с дикой природой, где человек не ведет деятельности уже более сорока лет. Именно богатство и разнообразие растительности является одной из главных отличительных особенностей

долины, населенной сернами, козулями, лисицами, оленями и орлами. Защищенный труднодоступными горами, парк доступен только через перевалы и пешеходные тропы в теплый сезон и при помощи опытных проводников. Первым методом ознакомления с парком может быть посещение центров для туристов, расположенных в окружающих коммунах: Сан Бернардино Вербано, Интранья, Премозелло Кьовенда, Вогонья, Буттоньо и Чиконья. В городке Вогонья в зоне Оссола расположена дирекция Национального парка, а в Интранья в зоне Вербано рекомендуется посетить центр для туристов, посвященный ночным животным.

Информация:
www.parcovallgrande.it



*В еще дикой долине Антрона тропы Вас приведут
к водопаду или Вы сможете встретить горных козлов!*

Природный Парк Альпе Велья-Деверо

В долине, где природная среда еще нетронутая и следы присутствия человека пока еще скромные, Парк богат водными источниками, питающими многочисленные озера, расположенные между склонами и долиной. Озеро Антрона образовалось в 1642 году вследствие горного обвала; сегодня она стало гидроэлектрическим бассейном, но по-прежнему сохраняет все обаяние живописного альпийского местечка и сюда постоянно приходят большие группы туристов. Пешком можно дойти до Озера Кампосекко, Чинджино и Дига Ди Кмпичколи со своим бассейном. Небольшой поселок Кеджио на высоте 1.497 метров, окруженное горами с пиками высотой 3.000 и 4.000 метров, расположено рядом с большим бассейном озера Деи Кавалли.

В окрестностях...



Горные козлы озера Чинджино

В долине Антрона на высоте 2.230 метров ловкие беременные горные козы карабкаются в поисках соли на десятки метров от горизонтальной поверхности по искусственной стене плотины озера Чинджино с уклоном 90 градусов. Они находят ее в трещинах плотины в форме нитрата калия. Окружающая среда - это высокогорные пастбища, где травоядные животные проводят лето и которые особенно подходят для воспроизводства, но трава имеет низкое содержание соли. Структура копыт горных козлов особая и делает возможным выполнять данную процедуру: их копыта широкие и эластичные и имеют внизу жировую прослойку, которая зацепляется за поверхность скалы как захват. Это зрелище уникальное, нигде в мире не повторяющееся. Главными персонажами являются дикие альпийские животные и попасть на него можно только после почти четырехчасовой ходьбы по «Дороге Антрона», древнему пути, соединявшему зону Оссола со швейцарским кантоном Валлезе, через долины Антрона и Саас. Горные козлы не боятся туристов и появляются группами из 3 или 4 и даже до 15 особей.

Информация:

www.valleantrona.com

www.areeprotetteossola.it



Просто великолепный. И один из самых оснащенных туристическими заведениями и гостиницами!

Природный Парк Альпе Велья-Деверо

Это природный парк редкой красоты в центре Альп, нетронутый рай для альпийской флоры и фауны. Более 60 пешеходных маршрутов, простых и сложных, дают возможность погрузиться в чарующую атмосферу парка и соединяют равнину Велья, доступную пешим ходом из туристического городка Сан Доменико Ди Вардзо и Альпе Деверо. Среди альпийских лугов зоны Деверо имеется множество типичных заведений, где можно вкусно перекусить или плотно пообедать.

В окрестностях...

Долина Диведро: альпийское озеро Давино

Долина расположена в котловине у подножья восточного склона горы Леоне, сформированной в основном ледниками. Изначально это было природное альпийское озеро. Затем здесь была построена плотина для производства электроэнергии. Глубина гидроэлектрического бассейна - около 30 метров, общая площадь - 4 км.

Долина Антигорио: Пропасти Уриеццо

Пропасти Уриеццо являются глубокими ущельями, выточенными речками, которые протекали под ледником, занимавшим в свое время всю долину Формазца. В настоящее время безводные и, следовательно, удобные для посещения, эти ущелья являются, возможно, самым точным свидетельством древних геологических изменений этой территории, необычайно богатой такими свидетельствами геологической истории, пропастями (Бачено, Арвера, Св. Лучиа, Бальмасурда, Силоньо), впадинами (Кровео), котловинами ("Котловины Гигантов" в Верампио) и оврагами (Бальмафредда). Главной особенностью пропастей Уриеццо является тот факт, что благодаря отсутствию воды можно пройти по трем из этих узких и глубоких горных ущелий. Еще одним интересным элементом является сложная экосистема этих образований: можно легко увидеть мох и папоротники, способные выживать в этих сложных условиях.

Озера верхней Долины Формазца

В долине имеется множество природных озер и искусственных озер, созданных в первые десятилетия XX века для производства гидроэлектроэнергии; все плотины в настоящее время принадлежат компании "Enel". Среди самых крупных плотин следует отметить плотину Мораско: длиной 565 метров и высотой 55 метров, она создает бассейн емкостью 17.320.000 кубометров. Плотина регулирует также расход живописного водопада реки Тоche, расположенного в нескольких километрах ниже по течению в месте "Ла Фруа". Водопад открыт и виден полностью только несколько часов в день в течение летних месяцев, а в остальное время вода бассейна направляются принудительно в канал на гидроэлектрическую станцию "Понте", что ведет к уменьшению расхода воды реки. Другие искусственные бассейны долины: озеро Саббьоне, озеро Тоджа, озеро Кастель, озеро Ваннино, озеро Бузин и озеро Оберсее.



Информация:

www.parks.it
www.areeprotetteossola.it
www.valdivedro.it
www.cmvo.it/Orridi
www.valformazza.it



Ледник Монте Роза. Где горный козел, уже исчезнувший в Альпах, снова вернулся!


Животный оазис Макуньяга

Оазис был открыт в 1969 году и стал первой охраняемой зоной Провинции Вербано-Оссола-Кузио. Найдя подходящие условия обитания, горные козлы снова стали здесь воспроизводиться, заселив верхнюю часть долины Андзаска и долину Антрона. Животный оазис "Макуньяга" находится там, где склоны долины начинают подниматься в сторону горы Монте Роза, которая здесь видна во всей своей мощи с восточной стороны (2.500 м). Еще один интересное занятие здесь - это прохождение по моренам и по леднику Бельведере и наблюдение за приледниковой растительностью. Кто доходит до озера Лочче может наблюдать интересный геологический феномен: озеро образовалось внутри мореной полосы отступающего ледника и часть берега озера состоит из самого ледника!

В окрестностях...


Долина Андзаска: Озеро делле Фате

Из квартала Борка (1195 м) городка Макуньяга открывается долина Кваразца с живописным озером Делле Фате, альпийским природным бассейном, окруженным голыми горами и альпийскими лугами.



Информация:

www.macugnaga-monterosa.it





Прогулка по высокогорным лугам среди озер изумрудного цвета или спуски в естественные каньоны... в долине Боньянко всегда уникальные впечатления.

Верхняя Часть Долины Боньянко

Для экскурсий долина Боньянко предлагает много возможностей: Форналино, гора Вероссо, гора Гаттаскоза, три озера Пайоне, соединяющиеся между собой. Через перевал Моншера, древняя дорога для контрабанды, в долину Боньянко приходит много групп туристов из Швейцарии для следования далее до Антроны. Известен и популярен маршрут, ведущий к трем озерам Пайоне или до горы Пиццо Страчуго, с которого можно насладиться живописным видом на озеро Маджоре и Альпы. Несложные, но весьма впечатляющие также экскурсии по маршруту на горы Альпе Гомба и Альпе Св. Бернар-

до. Рекомендуется посетить также характерные, древние поселки Св. Марко с небольшой церковью шестнадцатого века, Поссетто с его мельницами со специальными колесами, Пиццанко с большими дымоходными трубами и древними местами стирки, Камизанка, где расположен "Польверьера", дом-форт шестнадцатого века, Св. Лоренцо с его приходской церковью с множеством фресок и деревянных предметов интерьера, Гранья с его природным балконом, с которого можно насладиться панорамой всей долины.

Информация:
www.altavallebognanico.it



*...Ибо нельзя не нырнуть в наши термальные воды!
Вы предпочитаете дух истории и традиции в Боньянко
или современную обстановку в Премиа?
В любом случае, тело и дух отдохнут и зарядятся!*

Термальные Источники

Термальные Источники Премиа

Природная и туристическая достопримечательность долины Формазца и Премиа - это Термальные Источники, современный центр, оснащенный внутренними/наружными бассейнами и спа-зонами. Горячие воды Премиа с особыми благотворными свойствами для здоровья естественно выходят с температурой 42,5°C из горы Леоне. Их лечебные свойства сочетаются с расслабляющей природной обстановкой вокруг.

Термальные Источники Боньянко

Термальные Источники Боньянко в долине Боньянко являются центром туристической жизни одноименной долины; в центре, помимо водных процедур в бассейне, практикуются дыхательные процедуры, массаж, термальные терапии и терапии для похудения. Термальные источники имеют современный и хорошо организованный медицинский центр и специализированных врачей.

Информация:

www.premiaterme.com
www.comune.bognanco.vb.it
www.valbognanco.com

Посетите сайт
www.distrettolaghi.it
и в разделе "Ebook" просмотрите или скачайте путеводитель для здоровья WELLNESS!





Наслаждения для глаз, наша территория...
но также для вкуса. Среди наших
достопримечательностей нельзя
не упомянуть кулинарные деликатесы!


Эногастрономия

www.distrettolaghi.it

Лучшим способом знакомства с типичными продуктами территории является посещение этой территории! и затем... попробовать их, используя многочисленные мероприятия, связанные с местными традициями, в одном из ресторанов или агротуризмах (сельских гостиниц с местной кухней) среди гор, озер и холмов или купив напрямую у производителей, продающих продукты по месту изготовления. В кухне горных районов преобладает черный хлеб, происходящий из городка Коимо в долине Виджеццо, но в настоящее время выпекаемый во всей зоне Оссола из ржи в сочетании с другими злаками, иногда с добавлением сахара, орехов, инжира и изюма для более сладкого варианта (хлеб Кредендзин). Наиболее известными местными продуктами являются ньокетти по-оссолански: маленькие шарики домашнего изготовления из картофеля, муки из каштанов и тыквы, приправленные топленным сливочным маслом или сыром или иногда кусочками сала. Из колбасных изделий следует упомянуть сыровяленую ветчину долины Виджеццо, бризаула долины Оссола, известные козы выюлины и ароматизированное сало. Сыромолочное производство в долине Оссола восходит примерно к одиннадцатому веку, когда документально была описана обработка местного молока для производства сыра. Здесь делают сыр Оссолано DOP, сыры из козьего молока, сыр Беттельматт, который в настоящее время изготавливается всего в семи высокогорных фермах в долинах Антигорио-Формацца: продукт, производимый в ограниченных объемах, что - помимо особенного вкуса - влияет на его высокую цену. Вкусный также сыр Тома Дель Моттароне, с разной выдержкой и желто-соломенного цвета, производимый на пологих склонах Предальпских холмов. Сыры в сочетании с медом озера Маджоре и окружающих долин, которого производится множество видов. От долины Оссола до озер Маджоре и Орта, где главным продуктом является пресноводная рыба. Форели, запеченные в фольге и ароматизированные листьями шалфея и розмарина, окунь и проходной сиг, обычно жареные или в маринаде, щука, голец, гардон и уклейка. Нередко на первое подают блюда из типичного новарского риса - в Провинции Новара имеется множество рисовых полей, этот район -

один из главных в Италии по производству риса, ароматизированного с озерным вкусом. В главном меню региона Пьемонте присутствуют кукурузная каша "полента", отдельно, приправленная сыром или с мясом свинины (ребрышки и колбаски) и грибы (белый гриб является самым ценным видом), собираемые осенью на холмах или в горных лесах. Для большего наслаждения местными деликатесами имеются знаменитые вина верхней части провинции Новара, производимые в "фирменных" зонах: зоны DOC Коллине Новарези, Бока, Фара, Сиццано и зоны DOCG Гемме. Есть также много "специфических" сортов вина в долине Оссола: в некоторых террасных виноградниках на север от равнины Точе производятся вина долины Оссола DOC Прунент, Гарлап и Ка д'Матэ. Из сладостей наиболее известны Маргетирине из городка Стреза, Импералине и Реджинетте из городка Омения, Фугашина из городка Мергоццо, Интресине из городка Интра и Амаретти из городка Палланца. В районе озера Орта хлеб Сан Джулио, ржаной хлеб с изюмом и орехами, приготавливаемый свежим на праздник Святого Патрона города 31 января. Пирог из хлеба и молока является типичным для горных районов, очень вкусный, приготавливаемый из молока и черного хлеба с добавлением какао, изюма, кедровых орешков и листьев розмарина или лаврушки и запекаемый в печи в типичной глиняной форме. Известным является зона выращивания цитрусовых в районе Каннеро Ривьера на озере Маджоре: в частности, лимоны, но также апельсины, цитроны, грейпфруты. Все эти фрукты используются в местной кухне для приготовления сладостей, печенья, чая, ликеров и джемов. Натуральная минеральная вода и напитки: из природных горных ключей в долине Оссола течет и бутылруется олигоминеральная вода Кродо Лизель (долина Антигорио), Боньянко (долина Боньянко) и Виджеццо (долина Виджеццо). Кродино, самый известный и распространенный безалкогольный аперитив Италии, происходит из городка Кродо (группа "Кампари"), в долине Антигорио.


Информация:
www.distrettolaghi.it
Скачайте путеводитель эногастрономия и агротуризм ENOGASTRONOMY & FARMHOUSES в разделе "Ebook"



*Цвета озерных цветов, запах обработанного
лесного дерева, шелковистость тканей,
смягченный шум каменных блоков, вырезанных из местных гор...
Отдых здесь - это самые разные впечатления!*

Другие местные изделия





Озеро Маджоре Другие местные изделия

“Типичные Цветы Озера Маджоре”

Коммуны зоны Верганте, полосы холмов над озером Маджоре и некоторые озерные центры, такие как Вербана Фодоточе, известны своим производством азалий, рододендронов и камелий. Мягкий климат и почва с подходящей кислотностью позволили этим цветам стать одними из самых ценных в Италии. Марка “Фиори Типичи Лаго Маджоре”, созданная в 1992 году, гарантирует высокое качество продукции и представляет собой продуманную эволюцию традиции, которая из спонтанной деятельности превратилась в высококачественную специализированную деятельность, в результате чего на западном берегу озера вырос целый район цветоводства. Консорциум “Фиори Типичи Лаго Маджоре” включает основные местные цветоческие компании и гарантирует соблюдение строгих требований по качеству. Продукция участников Консорциума регулярно представляется и продается как непосредственно в оранжереях, так и в ходе различных городских мероприятий.

Текстильное производство в зоне Леза

Благодаря “Herno”, ведущей итальянской компании по производству качественных тканей, одежды, аксессуаров и пуховиков из настоящего гусиного пуха, чей главный офис и бутик расположены в городке Леза, местный текстиль известен на международном уровне и, в общем, повышает престиж местной экономики.

Гранит Бавено

Рядом с городком Бавено расположена гора Камшо: в ее открытых карьерах, хорошо видных из городка, добывается гранит Роза Ди Бавено, один из самых популярных в строительстве и отделке. Уже начиная с XVI века ценный гранит можно увидеть в различных зданиях по всему миру: Арка Мира и галерея Витторио Эмануэле в Милане, колонны Оперного Театра в Париже, церковь Сан Карло в Вене, памятник Кристофору Колумбо в Нью-Йорке являются лишь некоторыми выдающимися примерами. Стоит посетить Музей Гранум Ди Бавено, посвященный этому специальному материалу и его обработке.



Информация:

www.lagomaggiorefiori.it

www.herno.it

www.bavenoturismo.it





Озеро Орта Другие местные изделия

Производство столовой посуды в городке Оменья

В городке Оменья, центре так называемого "промышленного района столовой посуды", в 1901 году была основана компания "Lagostina", а в городке Кружиналло в 1921 родился Алесси; как писалось в одной рекламе, Алесси и "Лাগостина" "накрывают на стол Италию" и даже целый мир, благодаря инновативным разработкам по искусству и дизайну (Алесси), а также по функциональности (Лাগостина). Непосредственно на заводах имеются свои магазины, где можно выбрать посуду для дома или красивые подарки на любой вкус.

В центре Форум в городке Оменья, бывшем литейном заводе, ставшим затем культурным центром, находится Постоянная Коллекция, где представлены образцы продукции местных известных марок настоящего и прошлого (Lagostina, Bialetti, Alessi, Calderoni, Piazza, Girmi).

Мастера по обработке дерева в Долине Строна

В долине Строна, зеленой и узкой долине на север от озера Орта, с древних пор была развита кустарная обработка дерева, в которой использовалась механическая энергия горных речек для привода токарных станков. Здесь изготавливались известные куклы "Пиноккио" различной формы и размером (Форнеро, Пьяна Ди Форнеро) и, кроме этого, шахматы, настольные карточки, ложки (Форно) и различные предметы для дома и кухни. В городке Пьяна Ди Форнеро и Казале Корте Черро, последователи Джузеппе продолжают традицию уже более 50 лет.

Информация:

www.forumomegna.org
www.mastroeppetto.net
www.alessi.com
www.casalagostina.it



Озеро Мергоццо Другие местные изделия

Карьеры Кандолья: мрамор главного Собора Милана

Карьеры Кандолья, квартала городка Мергоццо, принадлежат компании “Венеранда Фаббрика Дель Дуомо Ди Милан” с XIV века и служат для поставки миланскому собору ценного бело-розового мрамора в течение вот уже более шести веков по концессии герцога Джан Галеаццо Висконти. Раньше тяжелые каменные блоки из карьера спускались на плотах по реке Точе, через озеро Маджоре, затем по реке Тичино до каналов Навильи и до центра города.

Гранит Монторфано

Монторфано является отдельностоящим выступом, состоящим из громадного белого гранитного блока, изрезанного следами карьеров, разрабатываемых вот уже более четырех веков. Массив является частью так называемых “Озерных Гранитов”, выходы магматической породы Пермского периода (275-283 млн. лет назад), цельной и компактной, подходящей камнеобрабатывающего дела. Таким образом, эта гора является лабораторией под открытым небом, где можно наблюдать работу сегодняшних мастеров и следы работы мастеров прошлого в заброшенных карьерах. В городке Мергоццо в экомузее гранита Монторфано представлена его история и техника добычи.



Информация:

www.ecomuseogranitomontorfano.it

www.duomomilano.it



Оссола Другие местные изделия

Мрамор и оссоланский камень

Древний карьер Орнавассо (www.anticacava.it) является уникальным примером закрытой добычи мрамора, который, начиная с XIV века, использовался для строительства Главного Собора Милана, комплекса Пармской Обители и других известных итальянских памятников архитектуры. В карьере и в большом Салоне Мрамора можно наблюдать величие природы и старые методы обработки камня.

Не только из ценного мрамора, но также из природного камня, добываемого в карьерах зоны Оссола (например, Сериццо, Лауджера и т.д.) сегодня получают материалы для гражданского строительства, изготовления различных предметов, для дома, кухни и мероприятий, в результате работы опытных мастеров камнеобработки.

Вода Боньянко

Эта долина, названная по речки, которая через нее протекает, Бонья, известна по всему миру за свою воду, которая вытекает из Источника Св. Лоренцо. Она богата магнием и бикарбонатом и рекомендуется при лечении болезней пищеварительной системы, печени, желчных протоков. Вода также способствует снижению содержания холестерина в крови. Вода Аусониа используется при лечении заболеваний желудка, двенадцатиперстной кишки и почек. Вода Гауденциана имеет целебные свойства для профилактики отложений камней и при лечении подагры и хронического воспаления мочеиспускательных путей.

Керамика долины оссола

В Домодоссоле и в городке Креволадоссола белая оссоланская керамика с типичным сине-бордовым цветочным орнаментом изготавливается по древней технологии долины Антигорио, заложенной фирмой "Kamares".



Информация:

www.anticacava.it
www.assocave.it
www.bognanco.it
www.kamares.it





Мероприятия

*Мероприятия международного уровня проводятся круглый год...
На озерах музыка высокого уровня сменяется г
рандиозными пиротехническими представлениями,
а в горах Вас ждут эногастрономические и фольклорные мероприятия!*



Мероприятия

На озере Маджоре уникальные выставки камелий и цитрусовых

Весной рекомендуется посетить Национальную Выставку Камелии в городках Вербаниа и Каннеро Ривьера, проведя также время на озере Маджоре в поиске более старых и свежих образцов этого растения с удивительным цветением. Каждый год тысячи итальянских и иностранных туристов, коллекционеров и любителей растительности, встречаются в конце марта на вилле Джулиа в городке Вербаниа Палланца для восхищения сотнями видов камелий, выращиваемых двумястами цветоводческих компаний консорциума "Фиори Типичи Лаго Маджоре" в зоне, где эти растения китайского и японского происхождения нашли для себя идеальный климат и почву. В программе выставки предусмотрено следующее: экспозиция сотен редких и необычных видов камелий, выставка цветочных композиций, выставка-продажа камелий, продажа книг о цветах, дидактическая лаборатория для детей, лаборатория по выращиванию камелий для взрослых, дегустация чая из листьев камелии сорта "camellia sinensis", экскурсии с экспертом среди коллекций камелий в ботанических садах необычных вилл и островов. Выставка Камелии в городке Каннеро Ривьера, обычно, проводится одновременно с выставкой в г. Вербаниа. В программе: экспозиция камелий, продажа камелий, книги, духи и косметика на основе камелии, экскурсии, прогулки на катере вокруг Замков Каннеро.

Городок Каннеро обязательно рекомендуется посетить в марте, во время проведения ежегодного праздника "Цитрусовые из Каннеро Ривьера", посвященного местному производству лимонов, апельсинов, цитронов и грейпфрутов, а также производству местных типичных продуктов на основе этих продуктов, таких как джемы и специфический чай "Берченчоне" (чай из цитрусовых). Открыт для посещения и Парк Цитрусовых, открытый в 2012 году и расположенный в городке Кантоне Лидо. Его создание стало результатом проекта Университета г. Турина в сотрудничестве с Мэрией г. Каннеро, целью которого ста-

ло возобновление выращивания местных традиционных фруктов, благодаря благоприятному расположению и микроклимату, так и, в общем, поддержка местного традиционного сельского хозяйства.

Большие летние фестивали классической музыки, театра, искусства и литературы

Международный Фестиваль Музыкальных Недель Стрезы и озера Маджоре, один из самых популярных международных фестивалей классической музыки, состоит из нескольких летних концертов, проводимых в эксклюзивных местах туристического округа "Distretto Turistico dei Laghi Monti e Valli". Фестиваль в г. Стреза открывается джаз-концертами "Мидсаммер", мини-фестиваль джаза на берегу озера; за ним следует концерт "Медитациони Ин Музыка", посвященный музыке периода Возрождения и барокко. Главные концерты, обычно, проходят в конце августа и начале сентября. В последние годы международные оркестры и дирижеры выступали в вилле Боромео на острове Белла, во Дворце Кашмира на острове Мадре, в Замке виконта Вогонья, в Крепости Рокка Боромео в г. Ангера (Варезе) и в великолепных церквях и виллах, выходящих на озеро Маджоре.

Фестиваль "Умберто Джордано" в г. Бавено, возникший по случаю столетней годовщины первой постановки драмы "Федора" (1898) и пятидесятилетней годовщины смерти композитора (1948), проводится каждый год и длится десять дней. На фестивале, который проводится в июле, представлены все музыкальные стили прошлого века, а также поэзия и другие формы искусства и представлений. Для представлений выбираются эксклюзивные объекты.

Информация:

www.verbania-turismo.it

www.cannero.it

www.stresafestival.eu

www.festivalgiordano.it





Мероприятия

Летом на плавных холмах вокруг озера Орта звучат джазовые мелодии фестиваля "Миасино Джаз Фестиваль" и блюзы фестиваля "АменоБлюз": эти мероприятия известны на международном уровне и в них принимают участие известные итальянские и международные исполнители и группы.

Фестиваль "Тоунс Он Зе Стоунс" проводится в карьерах провинции Вербано-Оссола-Кузио в июле каждого года. "Каменные театры" являются природным окружением и местом творческого вдохновения для искусства, музыки, танца, театра и впечатляющих сценографий.

В период с июня по сентябрь во многих городках туристического округа "Distretto Turistico dei Laghi Monti e Valli" проводится фестиваль "Ун Паэзе А Сеи Корде", фестиваль современной музыки для акустической гитарой с отдельными представлениями музыки для классической гитары.

Передвижной фестиваль "Фиори Ди Фуоко" организуется каждый год агентством туристического округа "Distretto Turistico dei Laghi" в сотрудничестве с компанией "Паренте Файерворкс" и администрациями различных городков, где проводится мероприятие. Красивые фейерверки могут сопровождаться световым шоу и волнующим музыкальным сопровождением. Представления "Фиори Ди Фуоко" проводятся как в живописных местах среди озер и гор Округа, так и в близлежащих городках региона Ломбардия в период с июня по август.

Фольклорные и энogaстрономические мероприятия в зоне Оссола, Кузио и Вербано

В зоне среди долин Оссола и холмов Кузио (Орта) и Вербано (Озеро Маджоре) каждый год предлагаются одни из главных мероприятий нашего региона, связанные не только с энogaстрономией, но также с укоренившимися местными традициями.

Например, праздники, посвященные древним обычаям

и местным продуктам, такие как Сагра первого мая в г. Орнавассо "Жизнь среди Лепонти и Вальсер", Выставка в г. Сан Бернардо, посвященная ремеслам альпийских народов и вальсер, которая проводится в июле каждого года у подножия горы Монте Роза в чудесном городке Макуньяга и Международный слет трубочистов в г. Санта Мария Маджоре (конец августа - начало сентября).

Праздник Джуньо Домезе в г. Домодоссола и праздник патрона города Сан Вито (август) в г. Оменья имеют не только религиозное значение, но в их рамках проводятся богатые летние фестивали с аукционами, едой, музыкой и представлениями артистов национального уровня.

Гастрономические деликатесы являются предметом праздников Карпа Делла Патата (картофель) в г. Монтекрестезе (август), Карпа Дель Миртилло (черника) в г. Боньянко (сентябрь), Праздник Винограда в г. Мазера (сентябрь), Карпа Сеттембринна на озере Орта (сентябрь), Праздник Природы (май) и Праздник Вкусов (сентябрь) в чудесном парке Замка Даль Поццо в г. Оледжо Кастелло, Карпа Делла Транзуманца (животноводство) в г. Неббьюно (конец октября) или Карпа Дель Фунго Порчино (белый гриб) в г. Тронтано (сентябрь) и Карпа Делла Дзукка (тыква) в г. Оменья (середина октября).

В торжественных празднованиях Мадонны Снегов в г. Бенньо Андзино и Успения в г. Каласка Кастильоне (август), в долине Андзаска, участвуют соответственно Традиционное Ополчение г. Баннио и г. Каласка, местные военизированные образования испанского происхождения, основанные в семнадцатом веке и сохранившиеся в веках, хотя их функции изменились - от военных к декоративным при религиозных службах.

Список можно завершить многочисленными мероприятиями, связанными с Рождеством и Крещением, проводимыми в период с ноября по январь. Например, Рождественский Базар в г. Санта Мария Маджоре в долине Виджеццо является одним из самых крупных мероприятий с точки зрения предлагаемого ассортимента типичных продуктов и одним из самых живописных.



Информация:

www.miasinोजazz.com

www.amenoblues.it

www.tonesonthestones.it

www.unpaeseaicorde.it

www.distrettolaghi.it




Культура территории следует искать в ее больших и маленьких населенных пунктах... до самых удаленных уголков! Музеи, экспозиции и тематические парки, самые настоящие формы развлечений. Вот главные из них!



Культура и развлечения





Культура и развлечения

Озеро Маджоре

Рядом с нижней частью озера Маджоре расположен ГОТТАРД ПАРК в г. Кастеллетто Сопра Тичино, где представлена история транспортных средств в парке на открытом воздухе и в помещениях, граждански и военные средства, от локомотивов до самолетов (www.museogottardpark.it), а в АРХЕОМУЗЕЕ в г. Арона представлена хронологическая экспозиция археологических свидетельств из самого городка и зоны Бассо Вербано.

В г. Бавено МУЗЕЙ ГРАНУМ, в древнем Преторском здании напротив монументальной приходской церкви расположен мультимедиаальный и мультисенсориаальный информационный пункт, посвященный местному розовому граниту и его историческому и экономическому значению для территории Бавено.

В г. Вербаниа ДОМ ОЗЕРА состоит из мультимедиаальной экспозиции, где представлена "верхняя и нижняя часть озера", собрание экспонатов, связанных с историей рыбного дела и рыбаков, а также лаборатории для изучения конкретно озера.

В здании Виани-Дуньяни в г. Палланца расположен МУЗЕЙ ПЕЙЗАЖА с главными залами Живописи и Скульптуры, но также Фотографии, Графики и Археологии. Созданный в 1909 году с целью способствовать изучению природных и художественных достопримечательностей региона и их охране, музей имеет галерею, посвященную живописи художников Ломбардии и Пьемонте второй по-

ловины девятнадцатого и начала двадцатого века, собрание гипсовых копий "скульптора-импрессиониста" Поль Трубецкой (1866-1938) и группы скульптур Джулио Бранка (1850-1926) и Артуро Мартини (1889-1947).

Недалеко от Вербаниа, в г. Коссоньо, находится АКВА-МОНДО, Музей воды Национального парка "Валь Гранде", центр экологического образования, посвященный воде, как ее природным характеристикам, так и способам ее использования человеком. Для открытия для себя среды и фауны пресной воды и, в частности, рек от источника до устья.

В Сеть Музеев Альто Вербано входят, среди прочих, МУЗЕЙ ИСКУССТВА ШЛЯПЫ в г. Гиффа, где выставлена коллекция мужских фетровых шляп, старого оборудования и инструмента, архив бывшей шляпной фабрики Паницца, коллекция этнических шляп "Витторио Феше" и коллекция модных кукол "Элоиза Синьорелли" (www.museodellartedelcappello.it) и МУЗЕЙ ЭТНОГРАФИИ И ЩЕТКИ в г. Каннеро Ривьера, где собраны предметы местных традиций (письменные документы, предметы традиционных ремесел и т.д.), традиционный рабочий инструмент ремесленников, сельскохозяйственные орудия, инструмент для ремесленной обработки дерева и железа, документы и фотографии щеточной фабрики "Вербаниа".

Информация:

www.museogottardpark.it
www.archeomuseo.it
www.bavenoturismo.it
www.lacasadellago.it
www.museodelpaesaggio.it
www.parcovalgrande.it
www.museodellartedelcappello.it
www.museoconvista.it



Культура и развлечения

Озеро Орта

Созданный для представления территории в ее аспектах культуры, пейзажей, материальной культуры, местных ремесел и промышленности, Экомузей КУЗИУС озера Орта и Моттароне координирует сеть небольших, но интересных местных музеев. Вот некоторые из них.

На озере МУЗЕЙ ТОКАРНОЙ ОБРАБОТКИ ДЕРЕВА в г. Петтенаско имеет экспозицию старых и более современных обработанных изделий, оригинального инструмента и оборудования для токарной обработки дерева, а в МУЗЕЕ СТОЛОВОЙ ПОСУДЫ ФОРУМ в г. Оменья выставлена экспозиция наиболее интересных изделий традиционного производства столовой посуды в зоне Кузио, с информацией по истории дизайна, технологий производства и материалов.

Недалеко от г. Оменья, в сторону гор, расположен МУЗЕЙ ЭТНОГРАФИИ И ДУХОВЫХ МУЗЫКАЛЬНЫХ ИНСТРУМЕНТОВ в г. Кварна Сотто. Это один из немногих среди существующих музеев музыки и в нем представлены старые методы производства духовых инструментов для симфонических и народных оркестров, старой и современной музыки). А в МУЗЕЕ ЭТНОГРАФИИ И РЕМЕСЕЛ ДОЛИНЫ СТРОНА в г. Массиола выставлены оригинальные станки и многочисленные предметы из дерева, что являлось типичным занятием жителей долины Строна.

На холмах с восточной стороны озера Орта расположено ОБЩЕСТВО КАЛЬДЕРАРА в г. Амено, где выставлена коллекция современной живописи и скульптуры Кальдерара и художников из Европы и других стран, связанных с ломбардским маэстро отношениями дружбы, уважения или близкими творческими идеями; МУЗЕЙ ГОСТИНИЧНОГО ДЕЛА в г. Армено представляет собой уникальную экспозицию, собранную местными работниками гостиничного бизнеса - простыми поварами и великими шеф-поварами, неизвестными официантами и служащими - которые принесли сюда памятные предметы и кусочки жизни, собранные во время путешествий по свету; в МУЗЕЕ ДОЖДЕВЫХ И СОЛНЕЧНЫХ ЗОНТОВ в г. Джиньезе, единственном в мире музее такого рода, хранятся более тысячи курьезных экспонатов, с ценной отделкой и большого историческо-культурного значения.

На холмах с западной стороны озера Орта находятся МУЗЕЙ КРАНА И ЕГО ТЕХНОЛОГИИ в г. Сан Маурицио д'Опальо, где представлена история гигиены и технологических инноваций, позволивших человеку удобно использовать воду, сделав гигиену тела не роскошью, а доступной для всех и МУЗЕЙ КАМЕНОТЕСА в г. Мадонна Дель Сассо, где представлены изделия и изображения, рассказывающие о древней профессии каменотеса, бывшей в свое время распространенным занятием местных жителей.

Озеро Мергоццо

В г. Мергоццо в ГРАЖДАНСКОМ МУЗЕЕ "АНТИКВАРИУМ" представлена коллекция археологических находок (доисторической и римской эпохи), обнаруженных в этом районе, а ЭКОМУЗЕЙ ГРАНИТА посвящен гигантскому блоку белого гранита Монторфано и его добыче, начатой не менее четырехсот лет назад .

Информация:

www.forumomegna.org
www.lagodorta.net
www.museoquarna.it
www.comune.quarnasotto.vb.it
www.fondazionecalderara.it
www.comune.gignese.vb.it
www.comune.armeno.no.it
www.museodelrubinetto.it
www.comune.madonnadelsasso.vb.it
www.comune.mergozzo.vb.it
www.ecomuseogranitomontorfano.it





Культура и развлечения

Оссола

В нижней части долины ОССОЛА расположен ДРЕВНИЙ КАРЬЕР Орнавассо, уникальный пример добычи закрытым методом, мрамор которого использовался с XIV века для строительства Главного Собора Милана, Пармской Обители и других известных памятников в Италии. В галерее и в Большом Салоне Мрамора, открытых для посещения, можно восхититься величием природы и старыми методами обработки.

В долине Андзаска, в городке Макуньяга, РУДНИК ГУЙА является первым альпийским рудником золота, открытым для посещения, ДОМ-МУЗЕЙ ВАЛЬСЕР является примером старой постройки "вальсер" с традиционной мебелью и утварью.

В долине Антигорио ПАРК ТЕРМАЛЬНЫХ ВОД КРОДО состоит из маршрута, который позволяет увидеть и понять как воды рек долины использовались человеком как источник гидроэлектрической энергии для всей долины. Центр для туристов состоит из стола информации и выставочного зала, посвященного местной альпийской фауне.

Ассоциация "Музеи д'Оссола" (www.amossola.it) создана в 2006 году с целью сетевой поддержки разнообразных музеев, работающих отдельно, но имеющих большой потенциал с точки зрения качества коллекций и количества структур. Ассоциация занимается поддержкой и продвижением 34 музеев и подобных структур района Оссола. Среди них стоит отметить МУЗЕЙ "СЕМПЬОНЬЯНО" в г. Домодоссоло, в котором отдельный зал посвящен

туннелю Семпоне, где представлена модель туннеля и образцы горной породы, извлеченной при его строительстве. Еще один зал посвящен летчику Гео Чавесу, первым перелетевшим через Альпы в 1910 году. В г. Санта Мария Маджоре, в долине Виджеццо, в МУЗЕЕ ТРУБОЧИСТА представлена интересная композиция и древние инструменты трубочистов, которых было очень много в долине на протяжении веков. А в ШКОЛЕ ИЗЯЩНЫХ ИСКУССТВ "РОССЕТТИ ВАЛЕНТИНИ" хранится коллекция картин художников долины Виджеццо. В этой же долине, в г. Малеско, АРХЕОЛОГИЧЕСКИЙ МУЗЕЙ СТЕАТИТА И НАЦИОНАЛЬНОГО ПАРКА ВАЛЬ ГРАНДЕ дает возможность уйти назад во время и представить себе тех, кто до нас жил в этих местах. Здесь имеется как археологическая часть с экспонатами римской эпохи и последующих периодов, выполненными, в основном, из местного камня, так и геологическая часть с воспроизведением самых важных геологических процессов в этом районе. В долине Андзаска, в г. Каласка Кастильоне, в МУЗЕЕ ОПОЛЧЕНИЯ представлена большая коллекция оружия, знаков различия и униформы традиционного ополчения, датируемых с XVII века, а также большая фотоэкспозиция, рассказывающая о его происхождении и истории. В г. Макуньяга в МУЗЕЕ ГОР И КОНТРАБАНДЫ собраны документы и экспонаты, связанные с историей альпинизма и гор, а также с историей контрабанды, которая раньше осуществлялась через альпийские перевалы (www.comune.macugnaga.vb.it). В г. Формацца, в одноименной долине, МУЗЕЙ "КАЗА ФОРТЕ", расположенный в ценном здании XVI века, предлагает посетителям короткое путешествие в мир народности вальсер, где очень большое значение имеют отношения человек-горы и человек-Бог.

Informazioni:

www.anticacava.it
www.minieradoro.it
www.comune.ornavasso.vb.it
www.museovalser.it
www.comune.crodo.vb.it
www.comune.domodossola.vb.it
www.amossola.it
www.museospazzacamino.it
www.comune.santamariamaggiore.vb.it
www.parcogrande.it
www.leuzerie.it
www.comune.calascacastiglione.vb.it
www.comune.macugnaga.vb.it



Спорт



Сколько занятий спортом на открытом воздухе можно делать здесь в период с весны до осени! Если в воде озер, речек и водопадов можно плавать, по территории можно бегать, ездить на велосипеде или скакать на коне... и в небе тоже можно полетать!

Спорт

В теплый сезон

Охраняемые зоны в районе озер и гор, а также на предгорных холмах (Моттароне, долина Строна, долины зоны Оссоло) и под горами (Верганте и Альто Вербано) очень подходят для треккинга и экскурсий, самостоятельно или в сопровождении опытных гидов. В районе между Каннеро Ривьера и Оджеббьо был организован самый настоящий парк для скандинавской ходьбы, а зона городка Оджеббьо уже само по себе является натуральным парком для скандинавской ходьбы. Заповедник Фондоточе и Парк Деи Лагони очень удобны для бега.

В горах можно заняться захватывающим дух свободным скалолазанием на скалистых утесах, которые удовлетворят потребности как новичков, так и опытных спортсменов. Некоторые долины района Оссоло являются просто идеальными для практикования каньонинга или сплава по горным рекам. Сплавы на каяках и полеты на парашюте или дельтаплане дополняют спортивное предложение для любителей гор.


Здесь есть много возможностей также для любителей бегового и горного велосипеда, которые в районе от озер до горы Моттароне или в зоне Оссоло смогут найти маршруты как по асфальтовым дорогам, так и по пересеченной местности. Равнинные велосипедные дороги проложены вдоль берега озера Маджоре, вокруг озера Орта, от устья реки Точе до Оазиса "Боско Тенсо" в долине Оссоло и вдоль равнины реки Точе, а маршруты с подъемом имеются в районе Верганте, на горе Моттароне и в



районе Оссоло. Самые красивые маршруты для горного велосипеда с видом на озеро проходят по холмам зоны Верганте; более сложные маршруты находятся на горе Моттароне, в верхней части Вербано и в долине Каннобина, в долинах Виджеццо, Антигорио-Формацца.

На озере основными развлечениями являются водные виды спорта. Каноэ, парусный спорт, виндсерфинг и подводное плавание практикуются на трех озерах - Маджоре, Орта и Мергоццо. Многочисленные набережные и пляжи дают возможность расслабиться на солнце и поплавать в озерной воде.

Пологие холмы между озером Маджоре и озером Орта являются зоной для любителей гольфа; местные поля известны на международном уровне.



Информация:

www.distrettolaghi.it

Скачайте наши путеводители ON FOOT пешие прогулки, OTHER SPORTS другие виды спорта, CANYONING каньонинг и LIVE AND ENJOY THE LAKES знакомство с озерами в разделе "Ebook"!



“Невеаззура” - это рай зимних видов спорта. Туристическая система для человека и семьи, профессионала и любителя... Чтобы попробовать достаточно купить единый ски-пасс!

Спорт


Зима - это сеть “Невеаззура”

150 километров лыжных трасс с запрограммированным нанесением искусственного снега, 50 подъемников - с высоким уровнем безопасности, благодаря непрерывному уходу и равномерно распределенных по горной зоне на высоте от 1.000 до 3.000 метров, возможность заниматься различными зимними видами спорта, живописные горные городки - Баитина Ди Друоньо, Антрона, Чеппо Морелли, Деверо, Домобьянка, Формазца, Макуньяга, Моттароне, Пьян Ди Соле, Пьяна Ди Виджеццо, Санта Мария Маджоре и Сан Доменико - и единый сезонный ски-пасс.

Единая система горнолыжных курортов в зоне Оссола, Кузио и Вербано, способная предложить и увлеченным спортсменам и простым туристам много возможностей для занятий спортом, развлечения и наслаждения живописными пейзажами... иногда даже с панорамным видом на озера (например, с горы Моттароне и Пьян Ди Соле) или в нетронутой природной обстановке (например, долина Антрона)!

Здесь можно позаниматься лыжной ходьбой на красивых трассах Формазца Риале и Сан Микеле, Санта Мария Маджоре, Макуньяга, Антрона Пьяна и Альпе Деверо, катанием на льду на площадках, открытых днем и ночью в г. Макуньяга, Антрона Пьяна, Премия, Формазца, Санта Мария Маджоре и Малеско, главным зимним видом спорта - горными лыжами на километрах панорамных спусков по склонам величественного пика Монте Роза (4.634 метров) и, в общем, пиков Лепонтийских Альп. А также сноуборд, лыжный альпинизм, свободные спуски, снегоходы и хелиски.

Дополняют предложение сноу-парк и Альпиланд, самая современная канатная дорога для санок в мире до горы Моттароне. И наконец, после активного отдыха... чашка горячего шоколада и немного заслуженного отдыха в гостеприимных альпийских туристских приютах и гостиницах!



Информация:
www.neveazzurra.org



NEVEAZZURRA
Provincia del Verbano Cusio Ossola

*Туристический Округ "Distretto Turistico dei Laghi Monti e Valli",
территория, принимающая гостей
по высшему классу и способная удовлетворить любого человека...*

Гостиничный сектор

...тех, кто ищет гостиницы класса "люкс" с самыми эксклюзивными СПА-центрами и с большими залами для корпоративных семинаров или сказочных свадеб,
...тех, кто предпочитает более скромный уют маленьких гостиниц, гостиниц Bed & Breakfast и агротуризмов с возможностью проживания,

... до отличных туристических структур на открытом воздухе: кемпинги, самые настоящие туристические деревни со множеством вариантов проживания - от передвижных домиков до мебелированных апартаментов, от площадок до трейлеров, с богатым предложением анимации и развлечений.

Предложение для любого сезона!

