


PERCORSI/DISTRETTO TURISTICO DEI LAGHI

# DALLA DIFESA ALLA CONTEMPLAZIONE

La Torre di Buccione svetta  
sul lago d'Orta  
The Buccione Tower towers  
over Lake Orta  
© Marco Benedetto Ceppi

DISTRETTO  
TURISTICO  
DEI LAGHI



**LE ANTICHE POSTAZIONI MILITARI  
CHE PRESIDIAVANO I VARCHI TRA  
IL LAGO MAGGIORE, IL CUSIO E  
L'OSSOLA SI SONO TRASFORMATE  
OGGI IN BALCONI PRIVILEGIATI,  
OFFRENDO SGUARDI D'ECCEZIONE SU  
UN PAESAGGIO CHE NON DEVE PIÙ  
ESSERE DIFESO, MA SOLO AMMIRATO**

**N**ei secoli passati alcuni luoghi furono scelti per le loro posizioni strategiche come sede di castelli, torri e mura a difesa del territorio. Oggi, quegli stessi luoghi si rivelano punti di straordinario valore panoramico in grado di offrire uno sguardo contemporaneo sul paesaggio, in modalità "slow e green", da solo o in compagnia, potrà muoversi tra i monti. Inseguendo torri e castelli il viaggiatore, in modalità "slow e green", da solo o in compagnia, potrà muoversi tra i laghi Maggiore, Mergozzo e d'Orta, fin su ai piedi delle Alpi con l'Ossola, per scoprire la storia, ma anche la natura e il paesaggio, poiché molte di queste testimonianze si raggiungono con passeggiate tra boschi e alture che offrono vedute mozzafiato o si collocano lungo vie storiche verso i passi alpini. Esplorare queste fortezze significa dunque scoprire le radici profonde di luoghi che hanno visto passare secoli di storia, offrendo esperienze autentiche e suggestive. Benvenuti dove il tempo non passa, ma si rinnova: dallo sguardo antico a difesa del territorio a quello contemporaneo di pura contemplazione!

### L'EREDITÀ FORTIFICATA DEL LAGO D'ORTA

Raggiungibile con una breve passeggiata, il Castello del Motto si trova sull'omonima altura che domina Cravellona Toce presso il torrente Strona. L'articolato complesso, citato per la prima volta in un documento del 1028 e posseduto dai conti da Castello, comprende diverse strutture in rovina, due torrioni, cinte murarie, un palazzo e altri edifici. Dal 2016 l'Università di Torino vi ha condotto campagne di scavo che ne hanno documentato la distruzione tra la fine del XIII e il XIV secolo, probabilmente a seguito di un evento bellico. Simbolo della fiera indipendenza della Riviera, la Torre o Castello di Buccione sorge sull'omonimo colle pro-

# Borghini

& città magazine



## ARIA DI PRIMAVERA



### PRIMO PIANO

BRESCIA EGNA CHIUSA CAORLE  
CASTELL'ARQUATO SAN MARINO  
MONTESCUDAIO MONTEMERANO E MARCIANO  
TREVÌ PALENA CITTÀ SANT'ANGELO  
FURORE CASTELLABATE PIETRAPERTOSA

### SPECIALE VINITALY NUOVI BORCHI

TERMOLI CUSANO MUTRI  
BORGO IL PIAZZO LIMONE SUL GARDA  
PIEVE DI TECO CASTELVETRO DI MODENA  
RIVELLO

### PERCORSI

PROVINCIA BRESCIANA  
E DISTRETTO TURISTICO DEI LAGHI

### L'INTERVISTA RICCARDO MILANI

ANNO XI - NUMERO 98 - MARZO-APRILE 2026

A eur 10,50 / BE eur 9,20 / F eur 9,80 / D eur 10,50 / UK gbp 6,70 / L eur 8,30 / PTE CONT. eur 8,30 / E eur 8,30 / S sek 90,00 / CH CHF 10,50



RIVISTA BILINGUE - PREZZO € 5,00

BIMESTRALE DI TURISMO E CULTURA. Prima immissione: 1 marzo 2026





corpo di fabbrica di minori dimensioni che lo collega alla torre campanaria. Dopo un accurato restauro (2012-2014), oggi ospita nel portico il ufficio turistico e in piani rialzati spazi espositivi per mostre d'arte contemporanea. La Torre di Ferriolo a Baveno, svetta invece su un'altura circondata dalle ceneri di granito rosa, da cui si domina la valle. Oltre alla lago Maggiore e la bassa valle del fiume Toce. Oltre alla torre centrale in blocchi di granito, che raggiunge i 19 metri di altezza, sopravvivevano resti delle mura di recinzione. La torre, risalente al XII-XIII secolo, fu ristrutturata nel XV secolo. Per la posizione strategica durante la prima guerra mondiale il colle venne munito di postazioni per armi pesanti. L'altura con la torre può essere raggiunta con facilità percorsi escursionistici da un'ampia strada sterrata o dalla mulattiera che si incontra nell'abitato di Feriolo.

**TRA BORGHI E VETTE: LE DIMORE FORTIFICATE**


Racconta secoli di legami con la cultura walser la Casa Forte - o Schöni Hiltz (casa di pietra) di Formazza - che, posta a 1274 metri di altitudine, è la fortificazione più elevata della Val d'Ossola. La Casa Forte, fatta costruire dal ricco notaio Antonio Zur Schmitzen nel 1569, oggi ospita un museo etnografico della cultura walser e una collezione di scultura lignea del XV-XVI secolo. Scendendo lungo il fiume Toce, a Montecrestese, la Torre di Roldo è posta su uno sperone roccioso al margine meridionale del nucleo antico di Roldo. La torretta a pianta quadran-

golare è frutto dell'innalzamento di un precedente edificio con tetti a spioventi, interpretabile come tempio gallo-romano dedicato a una divinità solare (I-IV secolo d.C.). Largo la risalita della Valle Anzasca, si incontra la Torre Ferrerio che, con il suo elegante stile rinascimentale, domina i tetti del borgo di Piedimulera, sorreggendo la valle, alle sue minime Pons e al passo del Monte Moro. In posizione isolata ma strategica sorregge, presso l'abitato Anza, la Torre di Battiglio nel comune di Varzo con San Carlo. Alta circa 15 metri, è a pianta quadrata con muraure costituite da pietre locali squadrato e trovanti. La torre può essere raggiunta solo a piedi, all'interno può essere visitata in occasione di mostre ed eventi e si trova lungo il percorso escursionistico della Strada Grande che risale la Valle Anzasca. È nota del Scampione la Torre di Varzo, situata nel centro storico del paese: una costruzione massiccia a pianta quadrangolare che si eleva per cinque piani, l'ultimo dei quali è un sottotetto illuminato da grandi aperture sui quattro lati, raggiungendo un'altezza complessiva di circa 14,5 metri.

Queste sono solo alcune delle numerose testimonianze storiche e fortificazioni che si possono visitare nel Piemonte settentrionale. Ora non resta che partire alla scoperta dei tesori storico-culturali che il territorio tra i laghi e le valli dell'Ossola offre ai propri visitatori.



La Torre Ferrerio si erge sui tetti di Piedimulera: celebra i mercanti del ferro. The Ferrerio tower rises above the rooftops of Piedimulera: it celebrates the iron merchants ©Susy Mezzanotte



La Casa Forte di Formazza è posta sul colle che domina la piana ossolana a sud di Domodossola. Casa Forte is located on a hill overlooking the Ossola plain south of Domodossola ©Susy Mezzanotte

all of the same name overlooking the Ossola plain south of Domodossola. Its remains are integrated with the route of the Sacred Valley Cultural UNESCO World Heritage Site (1956-57) and the Rosminian convent (1929). The medieval fortification still has a three-storey keep at the highest point, a long section of curtain wall, two ravelins equipped with machicolations and a section presently with walkways.

**THE LAST LANE OF DEFENSE**

Along the mountain road leading to Alpe Corno, between the hamlets of Crocco and Goglio, in the municipality of Baveno, in the locality of 'al Passo', you can admire the remains of a barrier or 'bulwark' with a gate equipped with a three-storey square tower and a guard room. The structures were built by the Duchy of Milan starting in 1434 to control access from the north, both as a defence against frequent incursions by the Swiss from Valais and as a point for collecting tolls from merchant caravans preparing to cross the Bocchetta d'Arbore pass. Around the village of Domodossola, on the other hand, there was

once a pentagonal wall with machicolations, in which there were six access gates equipped with porticulis and drawbridges. Today, some well-preserved sections of the walls with towers and gates can still be seen.

**THE TOWERS OF LAKE MAGGIORE**

In the historic centre of Cannobio, a village on the northern shore of Lake Maggiore, the complex of the ancient town hall with its civic bell tower is a small gem of well-preserved medieval architecture. The palace, known as "della Ragione" or Pansè, consists of two buildings from different periods: the broletto, which has the characteristics of 13th-century Lombard town halls, and a smaller building connecting it to the bell tower. After careful restoration (2012-2014), today it houses the tourist office in the portico and exhibition spaces for contemporary art exhibitions on the upper floors. The Torre di Feriolo in Baveno stands on a hill surrounded by pink granite quarries, overlooking Lake Maggiore and the lower valley of the River Toce. In addition to the central tower in granite

blocks, which reaches a height of 9 metres, the remains of the surrounding walls still survive. The tower, dating back to the 12th-13th century, was renovated in the 15th century. The hill with the tower can be reached via easy hiking trails from a side dirt road or from the main track that can be found in the village of Feriolo.

**BETWEEN VILLAGES AND PEAKS**

The Casa Forte - or Schöni Hiltz (stone house) of Formazza - tells the story of centuries of links with Walser culture. Located at an altitude of 1274 metres, it is the highest fortification in the Ossola Valley. The Casa Forte, built by the wealthy notary Antonio Zur Schmitzen in 1569, now houses an ethnographic museum of Walser culture and a collection of 15th-16th century wooden sculptures. Descending along the Toce River, in Montecrestese, the Torre di Roldo stands on a rocky spur at the southern edge of the ancient village of Roldo. The square-shaped tower is the result of the elevation of a previous building with a sloping roof, which can be interpreted as a Gallo-Roman temple dedicated to a solar deity (1st-4th century AD). As you climb up the Anzasca Valley, you come across the Ferrerio Tower which, with its elegant Renaissance style, dominates the rooftops of the village of Piedimulera, rising near the 'mulera', the ancient mule track that led to the valley, its gold mines and the Monte Moro Pass. In an isolated but strategic position near the Anza stream stands the Torre di Battiglio in the municipality of Varzo con San Carlo. About 15 metres high, it has a square plan with walls made of local square stones, pebbles and boulders. The tower can only be reached on foot and can be visited during exhibitions and events. It is located along the Strada Grande hiking trail that climbs up the Anzasca Valley. The Varzo Tower, located in the historic centre of the village, was built to protect trade traffic towards the Simplon Pass.

These are just some of the many historical sites and fortifications that can be visited in northern Piedmont. Now all that remains is to set off to discover the historical and cultural treasures that the area between the lakes and valleys of Ossola offers its visitors.

DISTRETTO  
TURISTICO  
DEI LAGHI



Lago Maggiore  
Lago d'Orta  
Lago di Mergozzo  
Monti e Valli d'Ossola

# Castelli, torri e mura

Luoghi d'antichi sguardi su laghi e monti



Nei secoli passati alcuni luoghi furono scelti per le loro posizioni strategiche come sede di castelli, torri e mura a difesa del territorio. Oggi, quegli stessi luoghi, si rivelano punti di straordinario valore panoramico in grado di offrire uno sguardo contemporaneo sul paesaggio tra laghi e monti. Inseguendo torri e castelli il viaggiatore, in modalità slow e green, da solo o in compagnia, potrà muoversi tra i laghi Maggiore, Mergozzo e d'Orta, fin su ai piedi delle Alpi con l'Ossola, per scoprire la storia, ma anche la natura e il paesaggio, poiché molte di queste testimonianze si raggiungono con passeggiate tra boschi e alture che offrono vedute mozzafiato o si collocano lungo vie storiche verso i passi alpini.

[www.lagomaggiore.it](http://www.lagomaggiore.it)  
[www.distrettolaghi.it](http://www.distrettolaghi.it)

Esplorare queste fortezze significa, dunque, scoprire le radici profonde di luoghi che hanno visto passare secoli di storia, offrendo esperienze autentiche e suggestive, talvolta in ambienti protetti da Riserve Naturali, più spesso uscendo dai circuiti turistici più noti e raggiungendo località insolite e per questo meritevoli di scoperta.

Benvenuti dove il tempo non passa, ma si rinnova: dallo sguardo antico a difesa del territorio a quello contemporaneo di pura contemplazione!

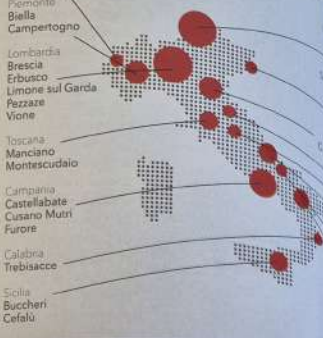


ECCELLENZA  
PIEMONTE






## IN QUESTO NUMERO / IN THIS



- Valle d'Aosta: Aosta, Bard
- Piemonte: Biella, Campertogno
- Lombardia: Brescia, Erbusco, Limone sul Garda, Pezzate, Vione
- Toscana: Manciano, Montescudaio
- Campania: Castellabate, Cusano Mutri, Furore
- Calabria: Trebisacce
- Sicilia: Buccheri, Cefalù



## SOMMARIO

**11 EDITORIALE** EDITORIAL  
**QUANDO UN PAESAGGIO CATTURA LO SGUARDO**  
 WHEN A LANDSCAPE CATCHES THE EYE  
 Il viaggio in primavera spesso non è soltanto una gita, ma la ricerca di qualcosa che già conosciamo, un paesaggio interiore.  
*A springtime journey is often not just a trip, but a search for something we already know, an inner landscape.*

**13 LA VOCE DEI BORGHI** VOICE OF THE VILLAGES  
**LA TUTELA DEL TERRITORIO È LA PRIMA GRANDE OPERA PUBBLICA DI CUI L'ITALIA HA BISOGNO**  
 PROTECTING THE LAND: THE FIRST MAJOR PUBLIC WORKS  
 Il cambiamento climatico e il dissennato utilizzo del suolo sono le principali cause del dissesto idrogeologico.  
*Climate change and reckless land use are the main causes of hydrogeological instability.*

**16 PRIMO PIANO** SPOTLIGHT  
**VIAGGIO DI PRIMAVERA** SPRING TRIP  
 Brescia, Egna, Chiusa, Caorle, Montescudaio, Montemerano e Marciano, San Marino, Tivoli, Pienza, Città Sant'Angelo, Furore, Castellabate, Perrano

**52 NUOVI BORGHI** NEW VILLAGES  
**TERMOLI: DOVE IL MOLISE SI FA MARE**  
**CUSANO MUTRI: STORIA, FUNGHI E TRADIZIONE**  
 TERMOLI: WHERE MOLISE MEETS THE SEA  
 CUSANO MUTRI: HISTORY, MUSHROOMS, AND TRADITIONS  
 Limone sul Garda, Pieve di Teco, Castelvetro di Modena, Rivello, Borgo il Piazza

**60 L'INTERVISTA** INTERVIEW  
**MILANI: "RESTARE È POSSIBILE E RAPPRESENTA UN DIRITTO"**  
 MILANI: "STAYING IS POSSIBLE AND IS A RIGHT"

**64 PERCORSI** ITINERARIES  
 La provincia bresciana e il Distretto turistico dei laghi.

**76 SPECIALE** VINITALY



**94 PAESAGGI** LANDSCAPES  
 Atmosfere sudtirolesi, la Sita, la Sicilia.

**114 PIACEVOLI SOSTE** PLEASANT BREAKS  
 Campertogno, Trebisacce

**120 PERIFERIE** SUBURBS  
 I borghi tra bellezza e abbandono.  
*Villages between beauty and neglect*

**124 STILI** STYLES

IN COPERTINA BRESCIA  
 ©COMUNE DI BRESCIA



# Castelli, torri e mura

Luoghi d'antichi sguardi su laghi e monti



Nei secoli passati alcuni luoghi furono scelti per le loro posizioni strategiche come sede di castelli, torri e mura a difesa del territorio. Oggi, quegli stessi luoghi, si rivelano punti di straordinario valore panoramico in grado di offrire uno sguardo contemporaneo sul paesaggio tra laghi e monti. Inseguendo torri e castelli il viaggiatore, in modalità slow e green, da solo o in compagnia, potrà muoversi tra i laghi Maggiore, Mergozzo e d'Orta, fin su ai piedi delle Alpi con l'Ossola, per scoprire la storia, ma anche la natura e il paesaggio, poiché molte di queste testimonianze si raggiungono con passeggiate tra boschi e alture che offrono vedute mozzafiato o si collocano lungo vie storiche verso i passi alpini.

Esplorare queste fortezze significa, dunque, scoprire le radici profonde di luoghi che hanno visto passare secoli di storia, offrendo esperienze autentiche e suggestive, talvolta in ambienti protetti da Riserve Naturali, più spesso uscendo dai circuiti turistici più noti e raggiungendo località insolite e per questo meritevoli di scoperta.

Benvenuti dove il tempo non passa, ma si rinnova: dallo sguardo antico a difesa del territorio a quello contemporaneo di pura contemplazione!

[www.lagomaggiore.it](http://www.lagomaggiore.it)  
[www.distrettolaghi.it](http://www.distrettolaghi.it)



ECCELLENZA  
PIEMONTE

